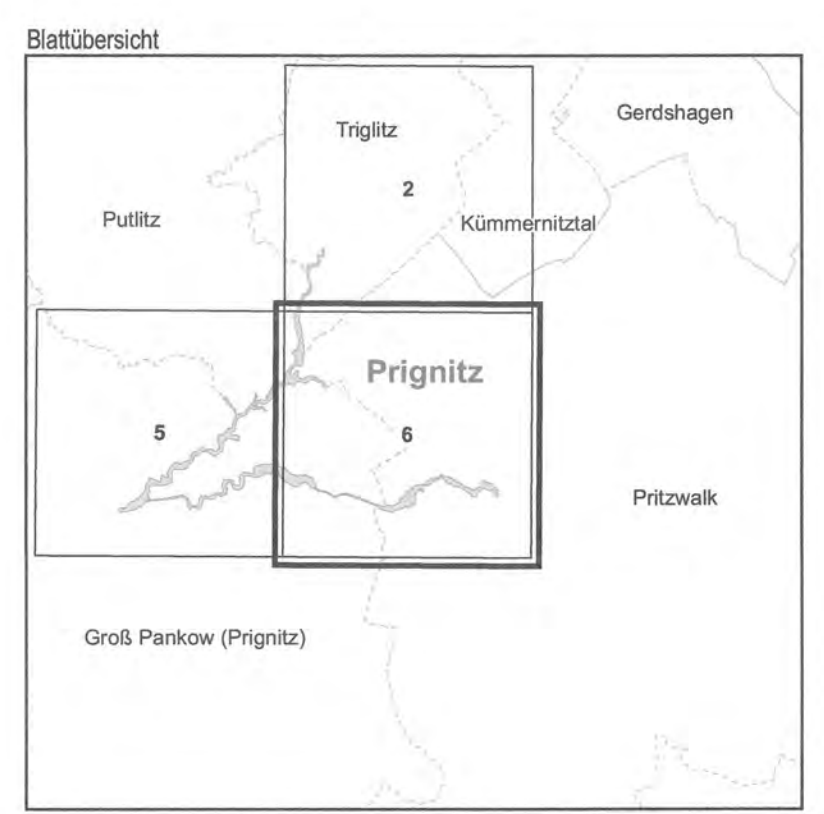




Gebiet von gemeinschaftlicher Bedeutung
„Kümmernitz und Dömnitz bei Kuhbier“

Blatt: 2838-NO

Blatt: 6 von 51





Topografische Karte zur 22. Erhaltungszielverordnung

Blatt: 6 von 51

lfd.-Nr. Name des Gebietes
6 Kümmernitz und Dömnitz bei Kuhbier

Landkreis: Prignitz
Gemeinden: Groß Pankow (Prignitz), Putlitz, Triglitz, Pritzwalk

-  Grenze des Gebietes von gemeinschaftlicher Bedeutung
-  lfd. Nummer des Gebietes von gemeinschaftlicher Bedeutung gemäß Anlage 1 ErhZV

Maßstab 1:10 000

Bezugssystem: ETRS 89
Kartgrundlage: Topografische Karte 1:10 000 (DTK)
Nutzung mit Genehmigung der Landesvermessung und Geobasisinformation Brandenburg
Geobasisdaten: LGB, © GeoBasis-DE/LGB, 2018

Ministerium für Ländliche Entwicklung, Umwelt und Landwirtschaft
Im Auftrag

Potsdam, den **18. JUNI 2018**

Prignitz



(Dienstsiegel)