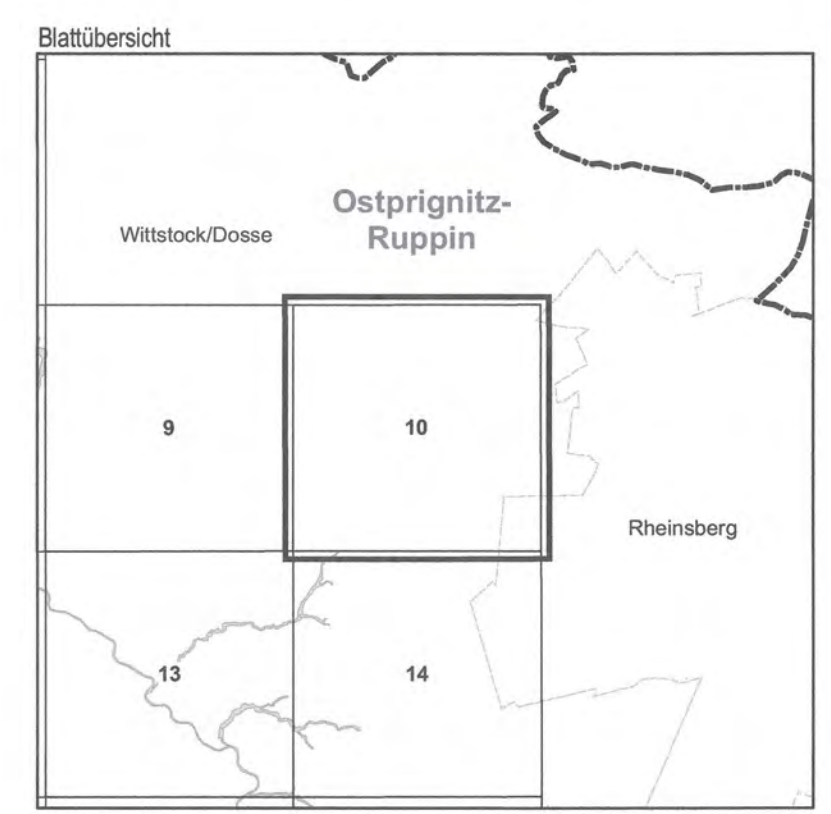




Gebiet von gemeinschaftlicher Bedeutung
„Dosse“

Blatt: 2841-NO

Blatt: 10 von 51




Topografische Karte zur 22. Erhaltungszielverordnung


Blatt: 10 von 51

lfd.-Nr. Name des Gebietes
3 Dosse

Landkreis: Ostprignitz-Ruppin

Gemeinde: Wittstock/Dosse

 Grenze des Gebietes von gemeinschaftlicher Bedeutung

 lfd. Nummer des Gebietes von gemeinschaftlicher Bedeutung gemäß Anlage 1 ErhZV

Maßstab 1:10 000

Bezugssystem: ETRS 89
Kartengrundlage: Topografische Karte 1:10 000 (DTK)
Nutzung mit Genehmigung der Landesvermessung und Geobasisinformation Brandenburg
Geobasisdaten: LGB, © GeoBasis-DE/LGB, 2018

Ministerium für Ländliche Entwicklung, Umwelt und Landwirtschaft des Landes Brandenburg
Im Auftrag
Potsdam, den **18. JUNI 2018**

Handwritten signature: J. Rautz



(Dienstsiegel)