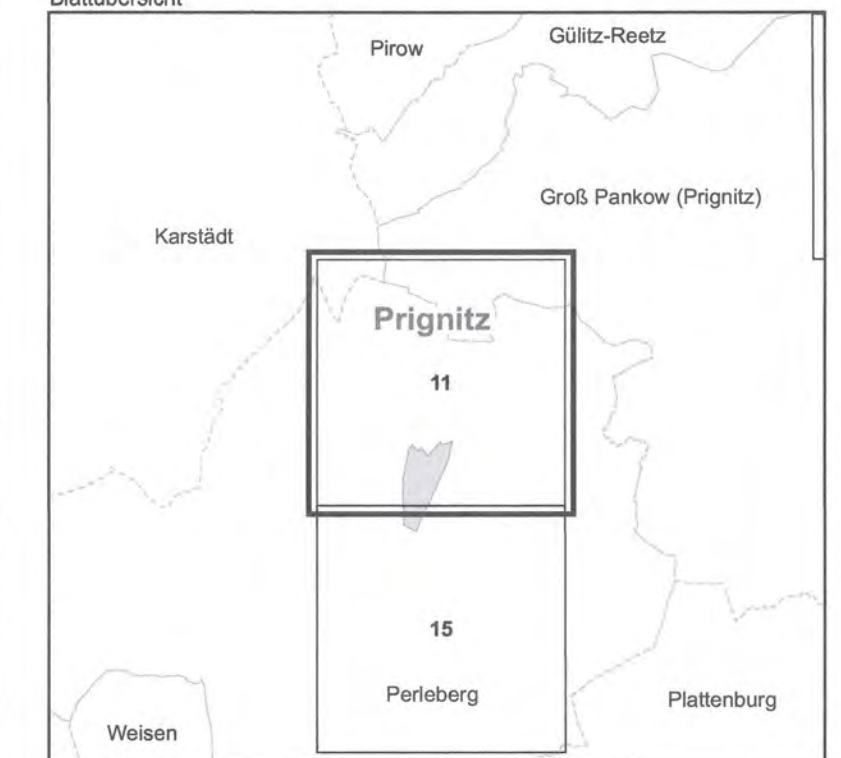


Gebiet von gemeinschaftlicher Bedeutung
 „Weinberge - Klüssenberge bei Perleberg“

Blatt: 2837-SW

Blatt: 11 von 51

Blattübersicht




Topografische Karte zur 22. Erhaltungszielverordnung


Blatt: 11 von 51

lfd.-Nr. Name des Gebietes
 14 Weinberge - Klüssenberge bei Perleberg

Landkreis: Prignitz

Gemeinde: Perleberg

 Grenze des Gebietes von gemeinschaftlicher Bedeutung

 lfd. Nummer des Gebietes von gemeinschaftlicher Bedeutung gemäß Anlage 1 ErhZV

Maßstab 1:10 000

Bezugssystem: ETRS 89
 Kartengrundlage: Topografische Karte 1:10 000 (DTK)
 Nutzung mit Genehmigung der Landesvermessung und Geobasisinformation Brandenburg
 Geobasisdaten: LGB, © GeoBasis-DE/LGB, 2018

Ministerium für Ländliche Entwicklung, Umwelt und Landwirtschaft des Landes Brandenburg
 Im Auftrag

Potsdam, den **18. JUNI 2019**

Orantz



(Dienststempel)