


Gebiet von gemeinschaftlicher Bedeutung
„Dosse“

Blatt: 2841-SW

Blatt: 13 von 51



Blattübersicht




LAND BRANDENBURG | Ministerium für Ländliche Entwicklung, Umwelt und Landwirtschaft

Topografische Karte zur 22. Erhaltungszielverordnung
 Blatt: 13 von 51
 Ifd.-Nr. Name des Gebietes
3 Dosse

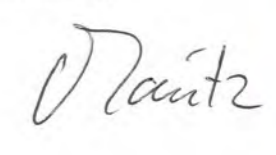

Landkreis: Ostprignitz-Ruppin
 Gemeinde: Wittstock/Dosse

 Grenze des Gebietes von gemeinschaftlicher Bedeutung
 Ifd.-Nr. des Gebietes von gemeinschaftlicher Bedeutung gemäß Anlage 1 ErhZV

Maßstab 1:10 000
Bezugssystem: ETRS 89
 Kartengrundlage: Topografische Karte 1:10 000 (DTK)
 Nutzung mit Genehmigung der Landesvermessung und Geobasisinformation Brandenburg
 Geobasisdaten: LGB, © GeoBasis-DE/LGB, 2018

Ministerium für Ländliche Entwicklung, Umwelt und Landwirtschaft des Landes Brandenburg
 Im Auftrag

Potsdam, den **18. JUNI 2018**



 (Dienstsiegel)