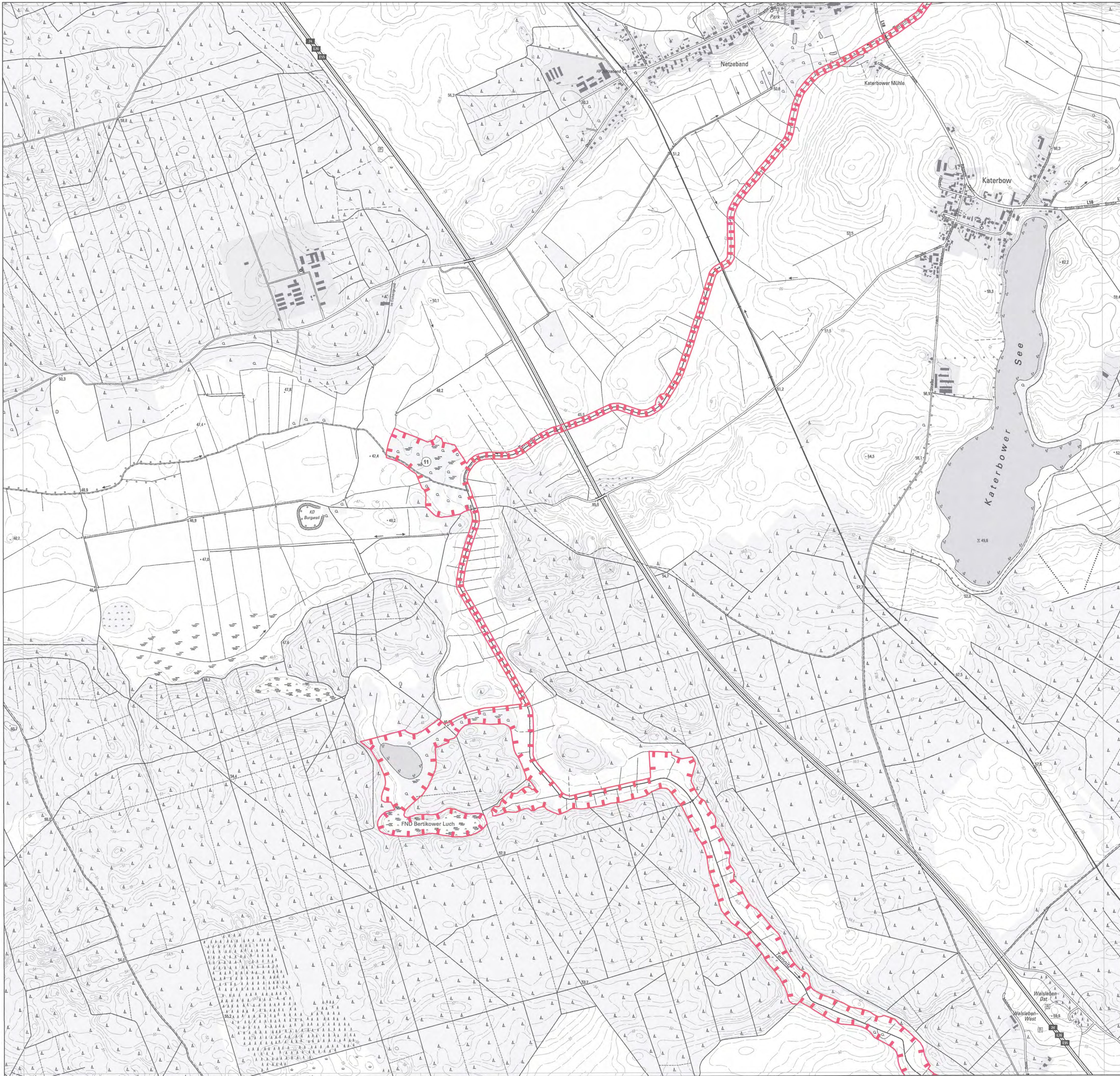


Blattübersicht

Kyritz	Wittstock/Dosse	Neuruppin
22	23	
	Temnitzquell	
25	Ostprignitz-Ruppin	Storbeck-Frankendorf
	26	Märkisch Linden
Wusterhausen/Dosse		
28	29	30
		Dabergolze




Topografische Karte zur 22. Erhaltungszielverordnung


Blatt: 26 von 51

Ifd.-Nr. Name des Gebietes
11 Oberes Temnitztal Ergänzung

Landkreis: Ostprignitz-Ruppin

Gemeinden: Temnitzquell, Walsleben

 Grenze des Gebietes von gemeinschaftlicher Bedeutung


 Ifd.-Nummer des Gebietes von gemeinschaftlicher Bedeutung gemäß Anlage 1 ErhZV

Maßstab 1:10 000

Bezugssystem: ETRS 89
Kartengrundlage: Topografische Karte 1:10 000 (DTK)
Nutzung mit Genehmigung der Landesvermessung und Geobasisinformation Brandenburg
Geobasisdaten: LGB, © GeoBasis-DE/LGB, 2018

Ministerium für Ländliche Entwicklung, Umwelt und Landwirtschaft
des Landes Brandenburg
Im Auftrag

Potsdam, den **18. JUNI 2018**





(Dienstsigel)