
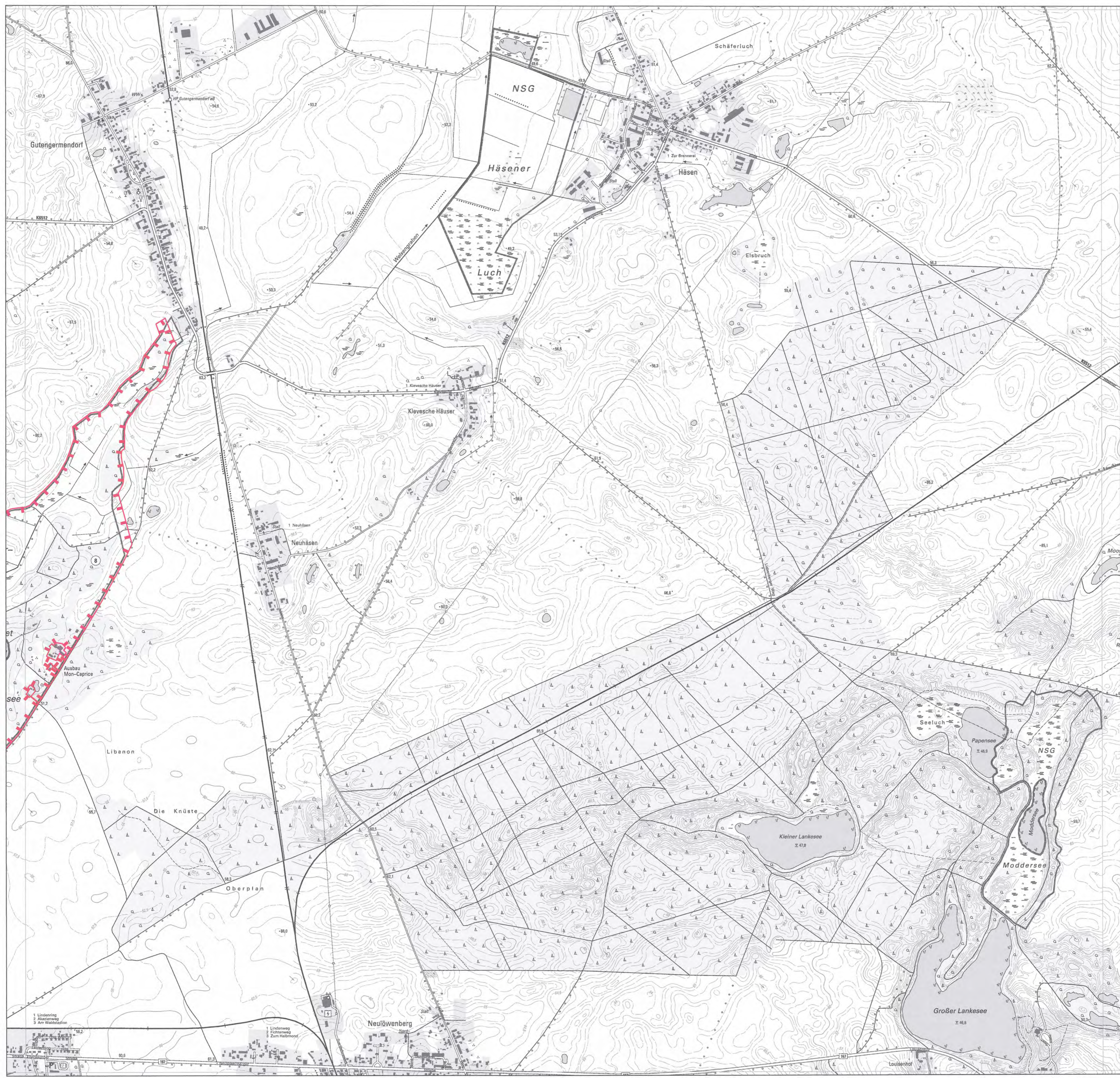
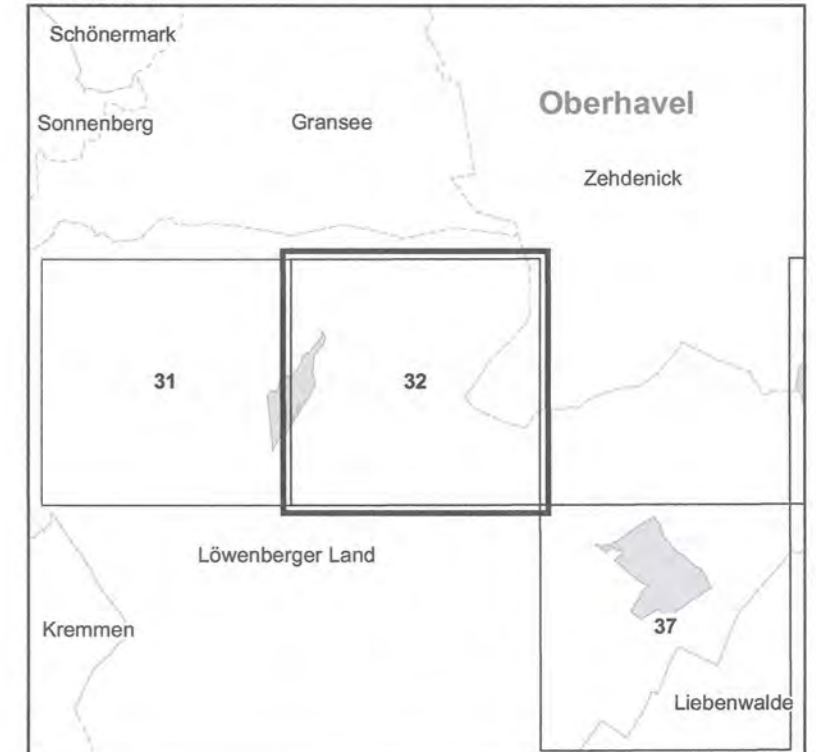


Gebiet von gemeinschaftlicher Bedeutung  
„Moncapricesee“

Blatt: 3045-SW

Blatt: 32 von 51

Blattübersicht




Topografische Karte zur 22. Erhaltungszielverordnung


Blatt: 32 von 51

Ifd.-Nr. Name des Gebietes  
8 Moncapricesee

Landkreis: Oberhavel

Gemeinde: Löwenberger Land

 Grenze des Gebietes von gemeinschaftlicher Bedeutung

 Ifd. Nummer des Gebietes von gemeinschaftlicher Bedeutung gemäß Anlage 1 ErhZV

Maßstab: 1:10 000

Bezugssystem: ETRS 89  
Kartengrundlage: Topografische Karte 1:10 000 (DTK)  
Nutzung mit Genehmigung der Landesvermessung und Geobasisinformation Brandenburg  
Geobasisdaten: LGB, © Geobasis-DE/LGB, 2018

Ministerium für Ländliche Entwicklung, Umwelt und Landwirtschaft des Landes Brandenburg  
Im Auftrag

Potsdam, den 19. JUNI 2018

*D. Dautz*



(Dienststempel)