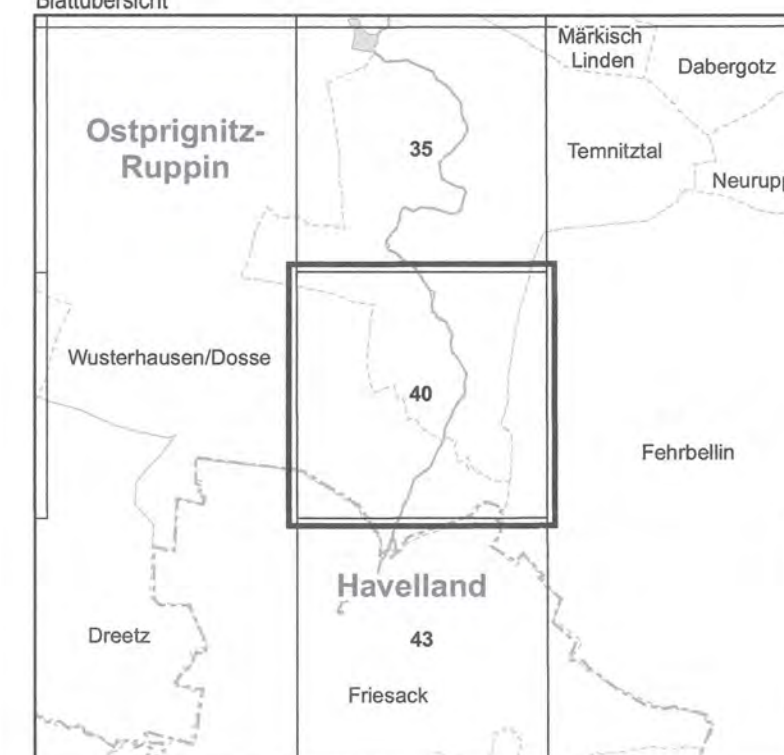


Gebiet von gemeinschaftlicher Bedeutung
„Oberes Temnitztal Ergänzung“

Blatt: 3141-S0

Blatt: 40 von 51

Blattübersicht




Topografische Karte zur 22. Erhaltungszielverordnung


Blatt: 40 von 51

Ifd.-Nr. Name des Gebietes
11 Oberes Temnitztal Ergänzung

Landkreis: Ostprignitz-Ruppin

Gemeinden: Temnitztal, Wusterhausen/Dosse

 Grenze des Gebietes von gemeinschaftlicher Bedeutung

 Ifd. Nummer des Gebietes von gemeinschaftlicher Bedeutung gemäß Anlage 1 ErhZV

Maßstab 1:10 000

Bezugssystem: ETRS 89
Kartengrundlage: Topografische Karte 1:10 000 (DTK)
Nutzung mit Genehmigung der Landesvermessung und Geobasisinformation Brandenburg
Geobasisdaten: LGB, © Geobasis-DE/LGB, 2018

Ministerium für Ländliche Entwicklung, Umwelt und Landwirtschaft
des Landes Brandenburg
Im Auftrag

Potsdam, den 18. JUNI 2018

Mantz



(Dienstesiegel)