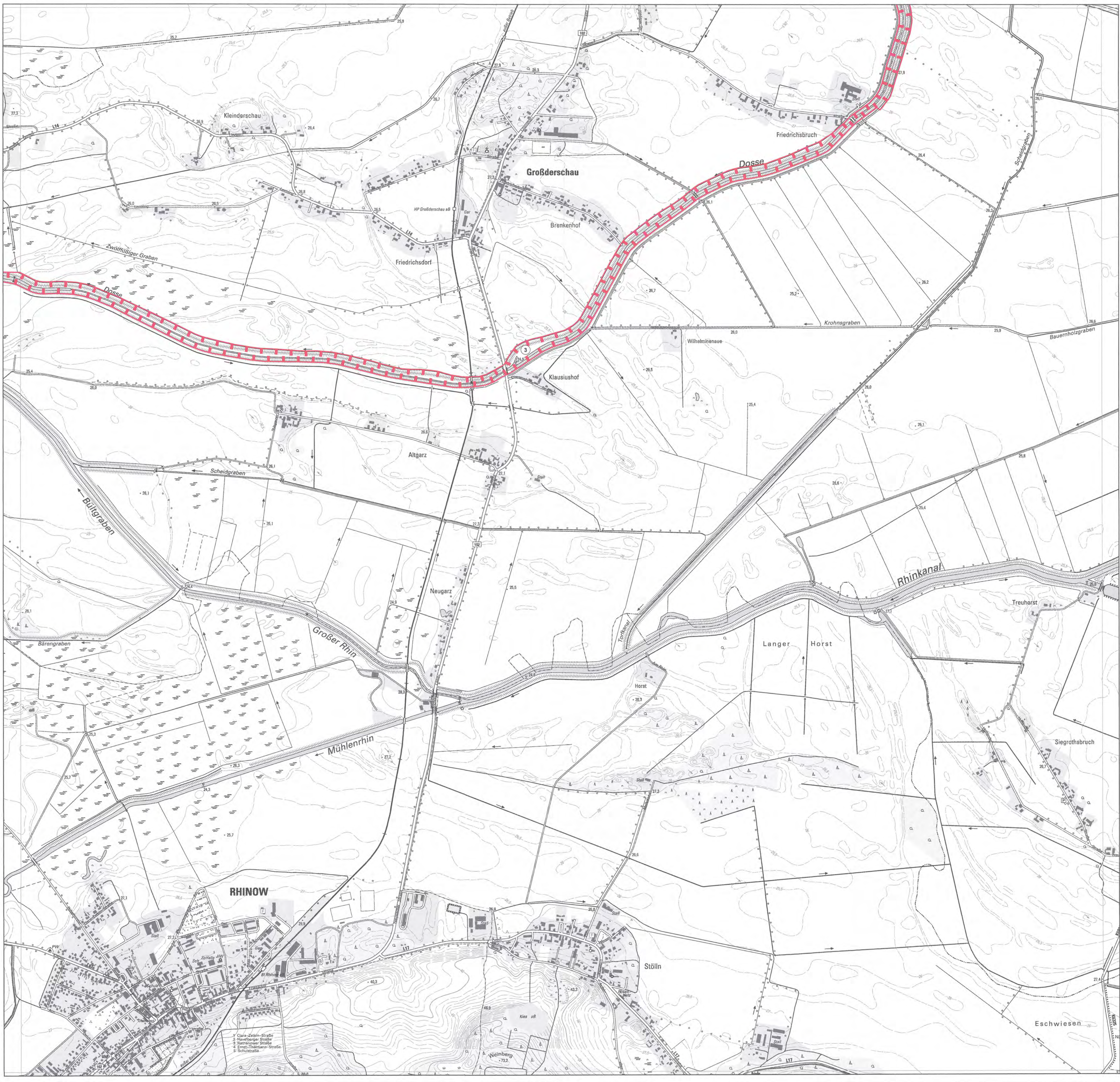
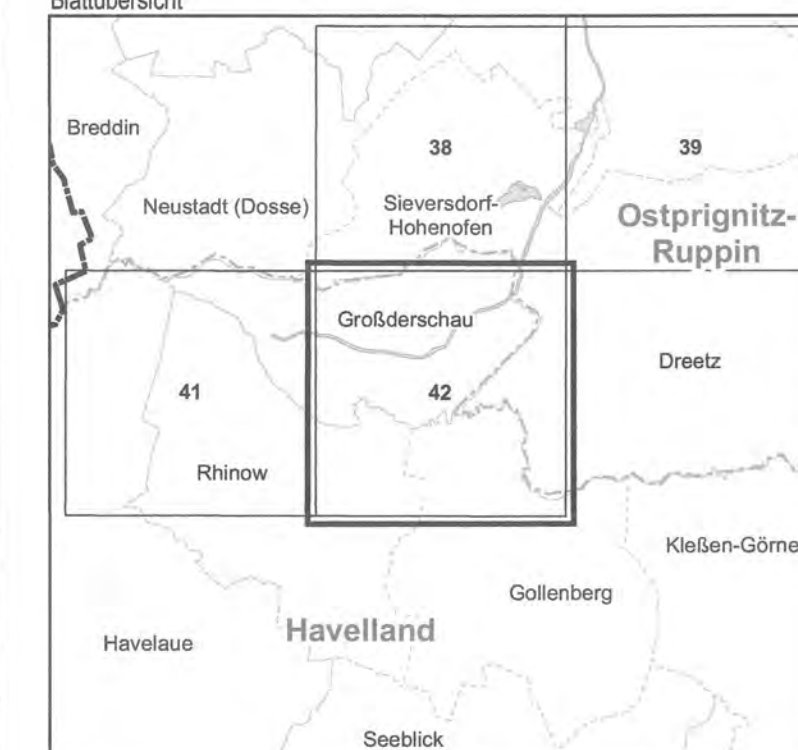


Gebiet von gemeinschaftlicher Bedeutung
„Dosse“

Blatt: 3240-NW

Blatt: 42 von 51

Blattübersicht




Topografische Karte zur 22. Erhaltungszielverordnung


Blatt: 42 von 51

lfd.-Nr. Name des Gebietes
3 Dosse

Landkreise: Ostprignitz-Ruppin, Havelland

Gemeinden: Großderschau, Dreetz

 Grenze des Gebietes von gemeinschaftlicher Bedeutung

 lfd. Nummer des Gebietes von gemeinschaftlicher Bedeutung gemäß Anlage 1 ErhZV

Maßstab 1:10 000

Bezugssystem: ETRS 89
Kartengrundlage: Topografische Karte 1:10 000 (DTK)
Nutzung mit Genehmigung der Landesvermessung und Geobasisinformation Brandenburg
Geobasisdaten: LGB, © Geobasis-DE/LGB, 2018

Ministerium für Ländliche Entwicklung, Umwelt und Landwirtschaft
Im Auftrag

Potsdam, den **18. JUNI 2018**

Dreetz



(Dienststempel)