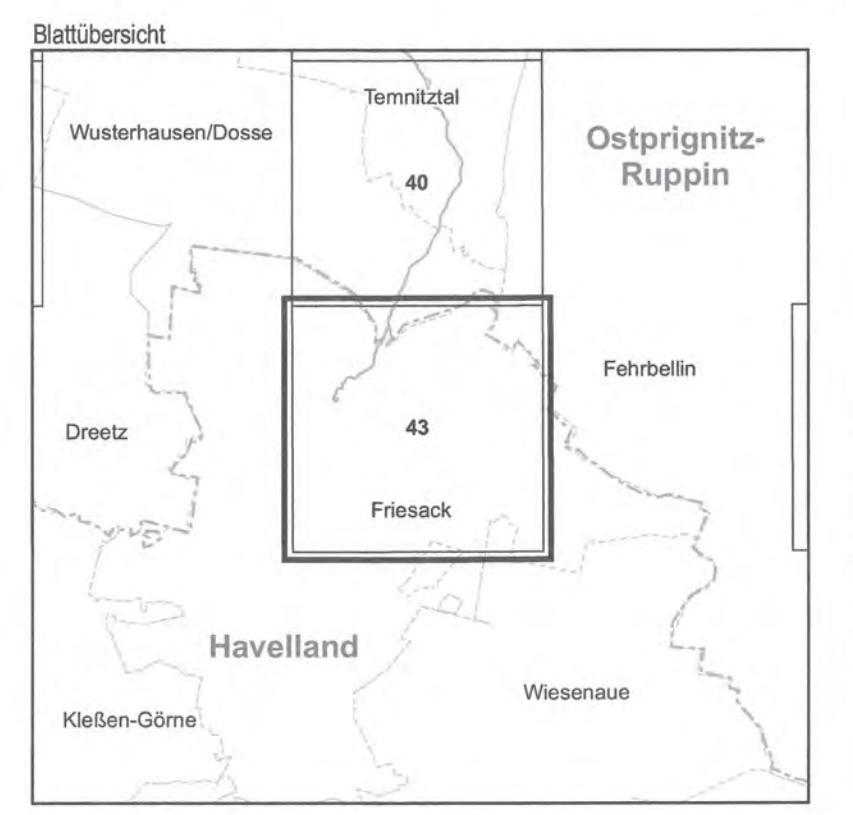



Gebiet von gemeinschaftlicher Bedeutung  
 „Oberes Temnitztal Ergänzung“

Blatt: 3241-NO



Blatt: 43 von 51



 **LAND BRANDENBURG** | Ministerium für Ländliche Entwicklung, Umwelt und Landwirtschaft

**Topografische Karte zur 22. Erhaltungszielverordnung**  
 Blatt: 43 von 51  
 lfd.-Nr. Name des Gebietes  
 11 Oberes Temnitztal Ergänzung

Landkreise: Ostprignitz-Ruppin, Havelland  
 Gemeinden: Wusterhausen/Dosse, Friesack



 Grenze des Gebietes von gemeinschaftlicher Bedeutung  
 lfd. Nummer des Gebietes von gemeinschaftlicher Bedeutung gemäß Anlage 1 ErnZV

Maßstab 1:10 000

Bezugssystem: ETRS 89  
 Kartengrundlage: Topografische Karte 1:10 000 (DTK)  
 Nutzung mit Genehmigung der Landesvermessung und Geobasisinformation Brandenburg  
 Geobasisdaten: LGB, © GeoBasis-DE/LGB, 2018

Ministerium für Ländliche Entwicklung, Umwelt und Landwirtschaft des Landes Brandenburg  
 Im Auftrag

Potsdam, den **18. JUNI 2018**

  
  
 (Dienstsigel)