




Gebiet von gemeinschaftlicher Bedeutung
„Mossberge“

Blatt: 3243-SW

Blatt: 48 von 51




 **LAND BRANDENBURG** Ministerium für Ländliche Entwicklung, Umwelt und Landwirtschaft


Topografische Karte zur 22. Erhaltungszielverordnung

Blatt: 48 von 51

Ifd.-Nr. Name des Gebietes
9 Mossberge

Landkreis: Ostprignitz-Ruppin
Gemeinde: Fehrbellin

 Grenze des Gebietes von gemeinschaftlicher Bedeutung



 Ifd. Nummer des Gebietes von gemeinschaftlicher Bedeutung gemäß Anlage 1 ErnZV

Maßstab 1:10 000

Bezugssystem: ETRS 89
Kartengrundlage: Topografische Karte 1:10 000 (DTK)
Nutzung mit Genehmigung der Landesvermessung und Geobasisinformation Brandenburg
Geobasisdaten: LGB, © Geobasis-DE/LGB, 2018

Ministerium für Ländliche Entwicklung, Umwelt und Landwirtschaft des Landes Brandenburg
Im Auftrag

Potsdam, den **18. JUNI 2018**

 
(Dienstsigel)