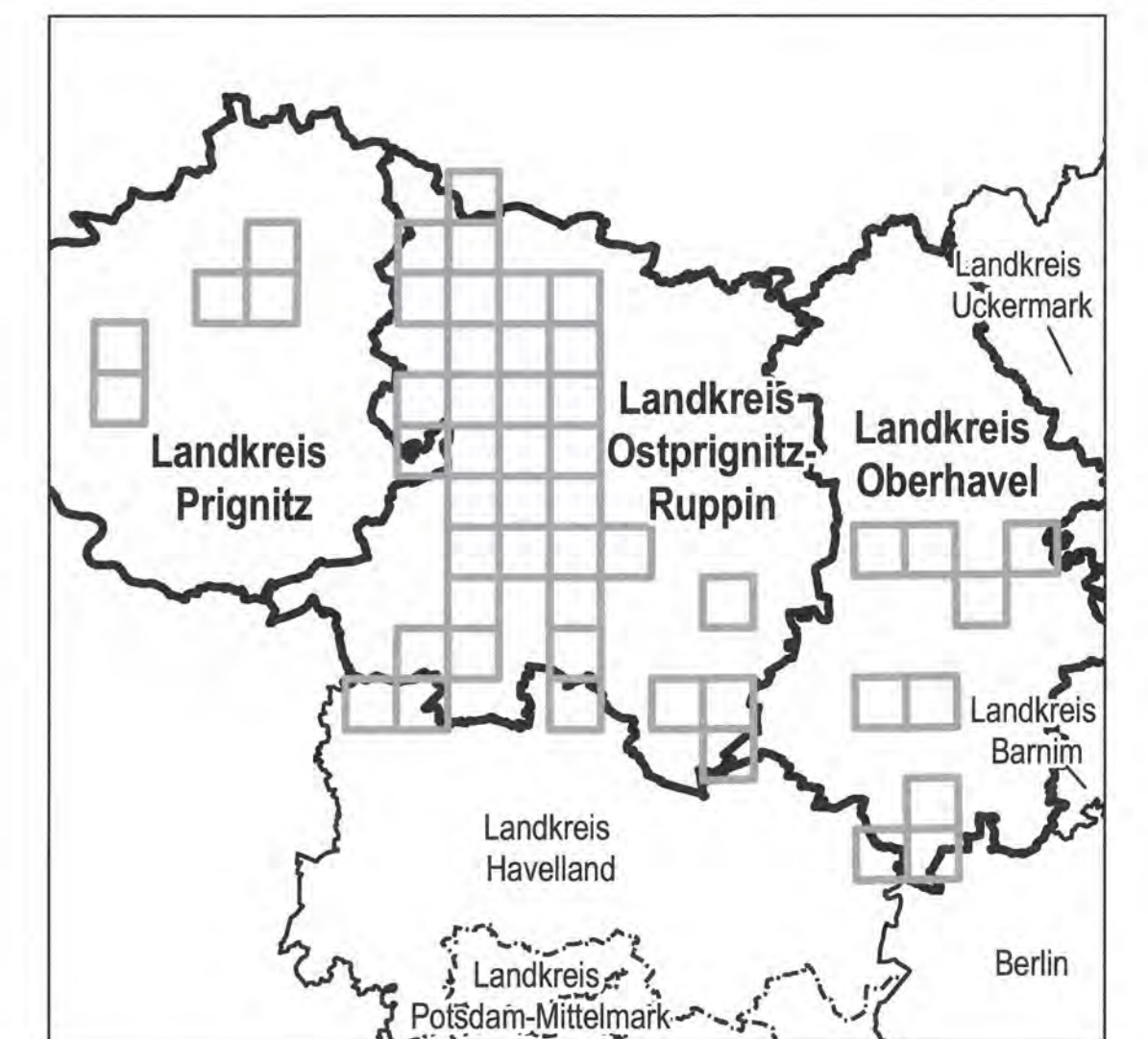







Übersichtskarte zur 22. Erhaltungzielverordnung

lfd.-Nr.	Name des Gebietes	EU-Nr.	Landesnr.
1	Bärenbusch	DE 3140-301	652
2	Behrensbrück	DE 3244-303	638
3	Dosse	DE 2941-303	620
4	Exin	DE 3046-301	639
5	Königsberger See, Kattenstiegsee	DE 2940-303	630
6	Kümmernitz und Dömnitz bei Kuhbier	DE 2838-302	775
7	Liebenberger Bruch	DE 3045-302	32
8	Moncapricesee	DE 3045-301	31
9	Mossberge	DE 3243-302	650
10	Muhrgraben mit Teufelsbruch	DE 3345-301	413
11	Oberes Tennitztal Ergänzung	DE 3041-301	695
12	Schnelle Havel Ergänzung	DE 3046-302	633
13	Südfer Ruppiner See	DE 3143-301	528
14	Weinberge - Klüssenberge bei Perleberg	DE 2837-302	360



-  lfd. Nummer des Gebietes von gemeinschaftlicher Bedeutung gemäß Anlage 1 Erhaltungzielverordnung (ErhZV)
-  Landesgrenze
-  Kreisgrenze
-  Gebiete von gemeinschaftlicher Bedeutung der 22. ErhZV
-  NSG (nachrichtlich)

Maßstab 1:120 000
 Bezugsystem: ETRS 89
 Kartengrundlage: Topographische Karte 1:100 000 (DTM)
 Nutzung mit Genehmigung der Landesvermessung und Geobasisinformation Brandenburg
 Geobasisdaten: LGB, © Geobasis-DS/LGB, 2018

