
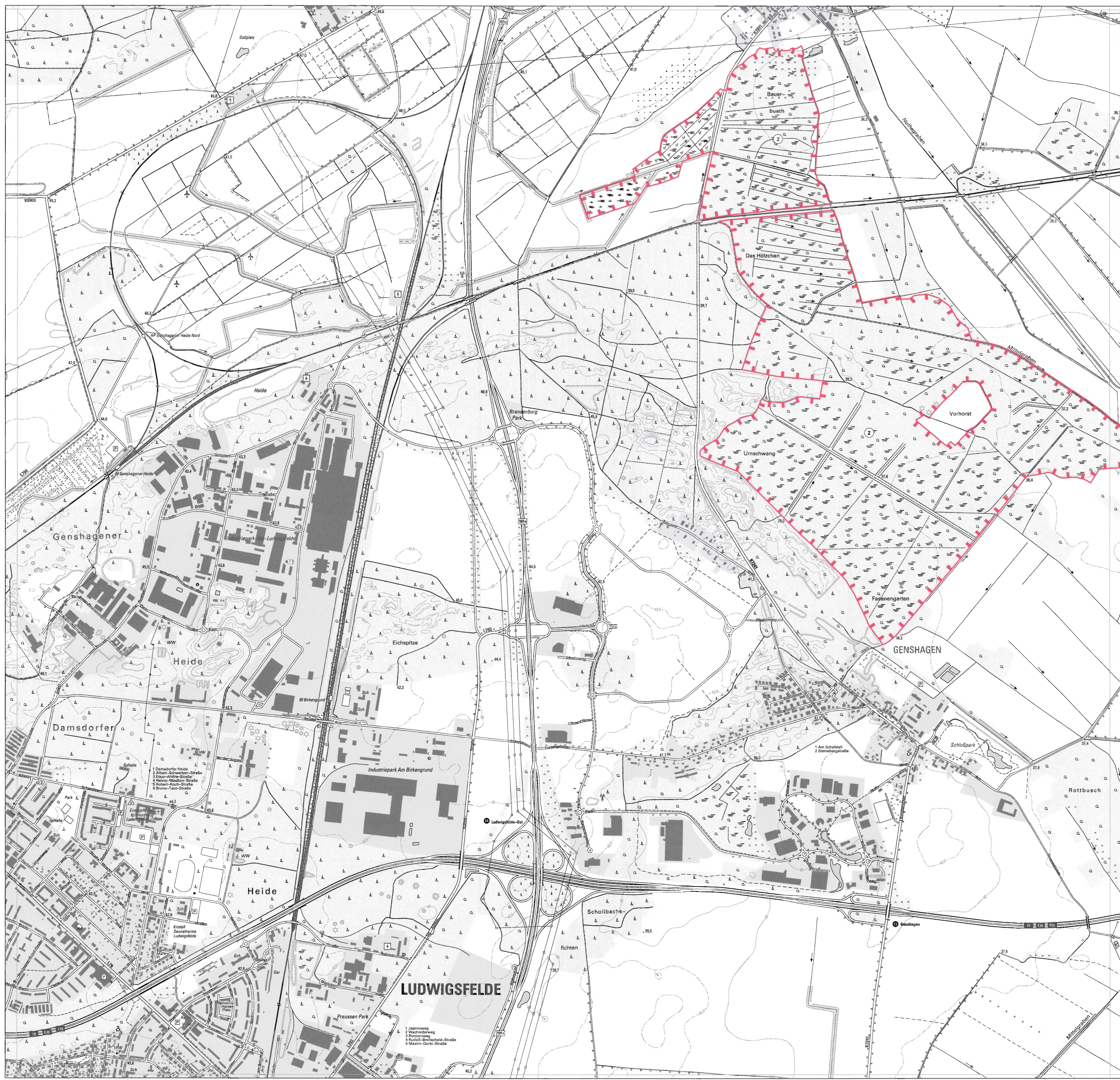
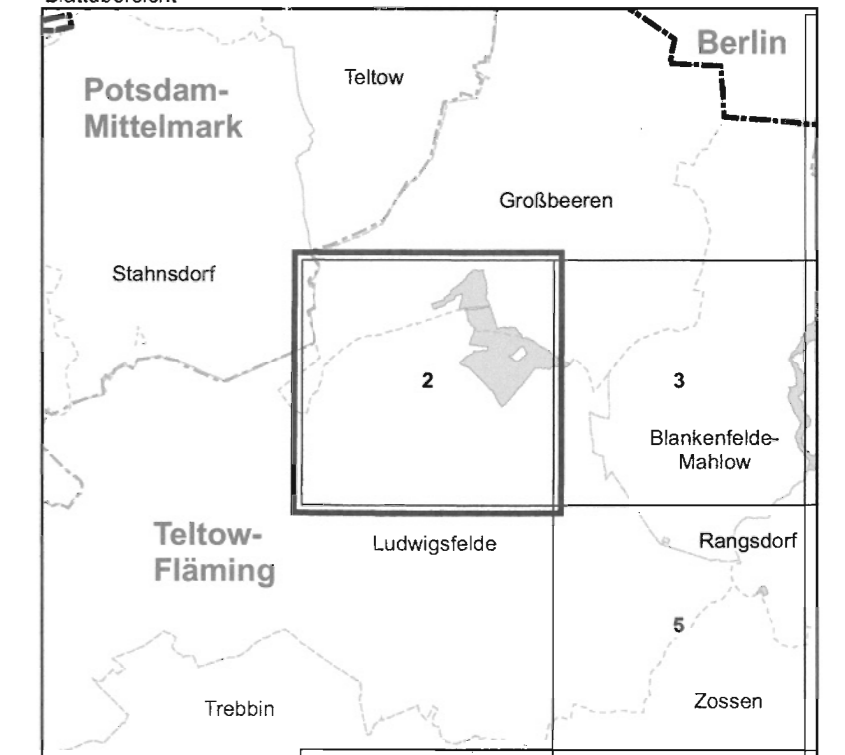


Gebiet von gemeinschaftlicher Bedeutung  
„Genshagener Busch“

Blatt: 3645-SO

Blatt: 2 von 20

Blattübersicht



Topografische Karte zur 23. Erhaltungszielverordnung

Blatt: 2 von 20

lfd.-Nr. Name des Gebietes  
2 Genshagener Busch

Landkreis: Teltow-Fläming  
Gemeinden: Ludwigsfelde, Großbeeren

Grenze des Gebietes von gemeinschaftlicher Bedeutung

lfd. Nummer des Gebietes von gemeinschaftlicher Bedeutung gemäß Anlage 1 ErhZV

Maßstab 1:10 000

Bezugssystem: ETRS 89  
Kartengrundlage: Topografische Karte 1:10 000 (DTK)  
Nutzung mit Genehmigung der Landesvermessung und Geobasisinformation Brandenburg  
Geobasisdaten: LGB, © GeoBasis-DE/LGB, 2018

Ministerium für  
Ländliche Entwicklung,  
Umwelt und Landwirtschaft  
des Landes Brandenburg  
Im Auftrag

Potsdam, den 18. JUNI 2018



*Platz*

(Dienstesiegel)