
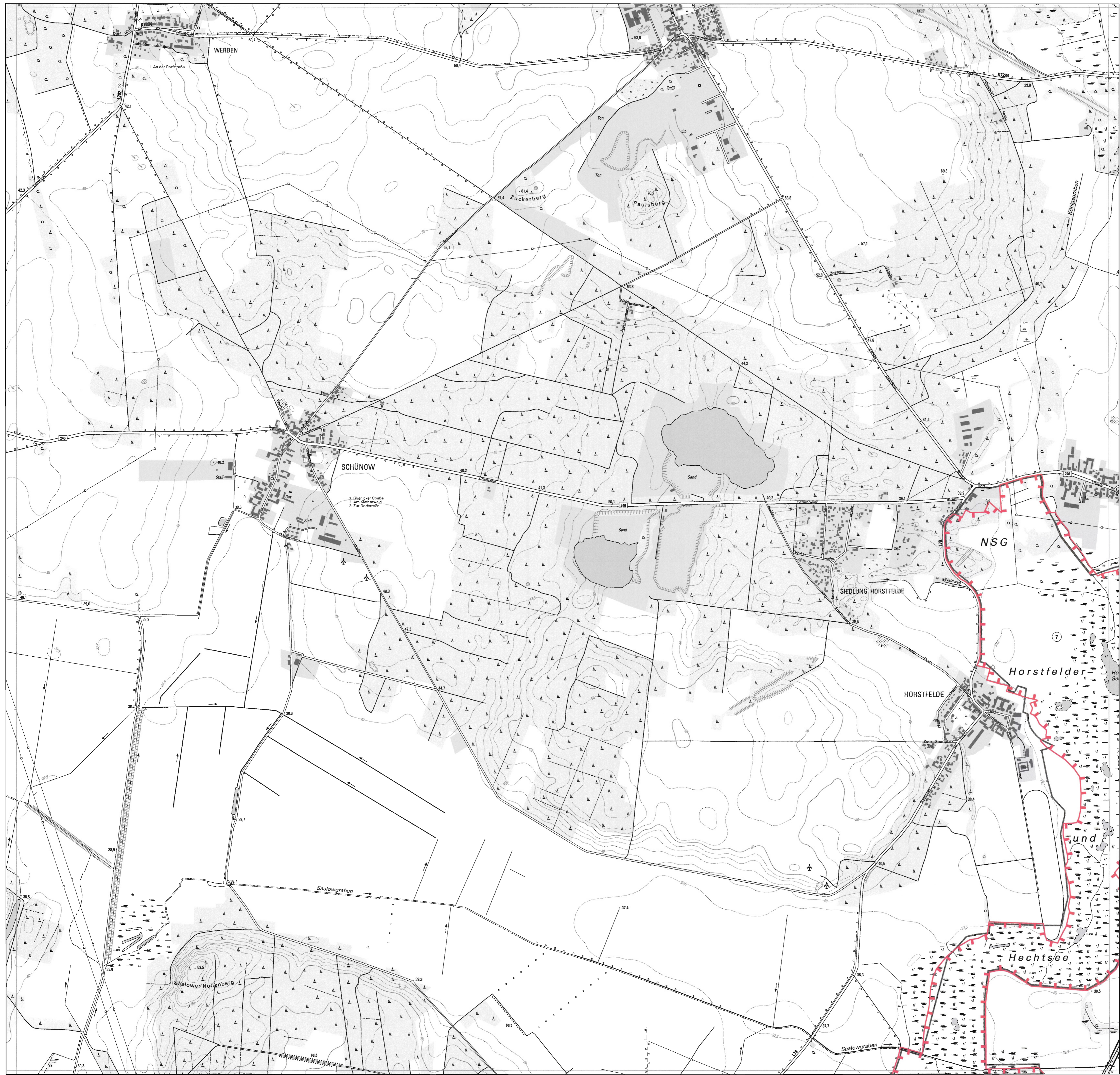
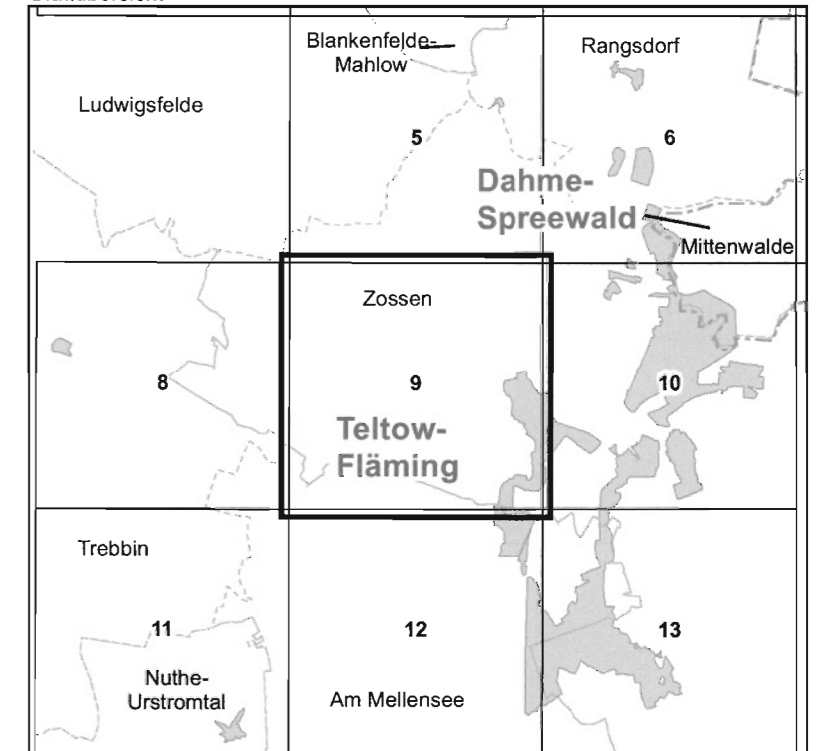


Gebiet von gemeinschaftlicher Bedeutung
 „Niederung der Notte bei Zossen“

Blatt: 3746-SW

Blatt: 9 von 20

Blattübersicht



Topographische Karte zur 23. Erhaltungszielverordnung

Blatt: 9 von 20

Ifd.-Nr. Name des Gebietes
 7 Niederung der Notte bei Zossen

Landkreis: Teltow-Fläming
 Gemeinden: Zossen, Am Mellensee

- Grenze des Gebietes von gemeinschaftlicher Bedeutung
- Ifd. Nummer des Gebietes von gemeinschaftlicher Bedeutung gemäß Anlage 1 ErhZV

Maßstab 1:10 000

Bezugssystem: ETRS 89
 Kartiergrundlage: Topographische Karte 1:10 000 (DTK)
 Nutzung mit Genehmigung der Landesvermessung und Geobasisinformation Brandenburg
 Geobasisdaten: LGB, © GeoBasis-DE/LGB, 2018

Ministerium für Ländliche Entwicklung, Umwelt und Landwirtschaft des Landes Brandenburg
 im Auftrag
 Potsdam, den **18. JUNI 2018**

Maier



(Dienstsiegel)