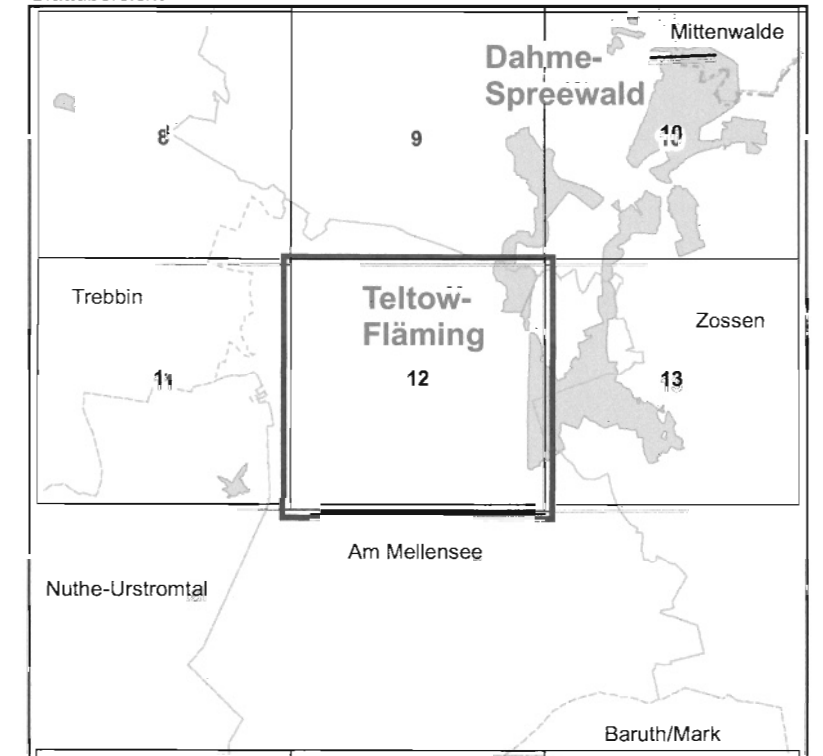


Gebiet von gemeinschaftlicher Bedeutung
„Niederung der Notte bei Zossen“

Blatt: 3846-NW

Blatt: 12 von 20

Blattübersicht





Topografische Karte zur 23. Erhaltungszielerordnung

Blatt: 12 von 20

Ild.-Nr. Name des Gebietes
7 Niederung der Notte bei Zossen

Landkreis: Teltow-Fläming
Gemeinden: Am Mellensee, Zossen

-  Grenze des Gebietes von gemeinschaftlicher Bedeutung
-  Ild.-Nr. des Gebietes von gemeinschaftlicher Bedeutung gemäß Anlage 1 ErnZV

Maßstab 1:10 000

Bezugssystem: ETRS 89
Kartengrundlage: Topografische Karte 1:10 000 (DTK)
Nutzung mit Genehmigung der Landesvermessung und Geobasisinformation Brandenburg
Geobasisdaten: LGB, © Geobasis DE/LGB, 2018

Ministerium für Ländliche Entwicklung, Umwelt und Landwirtschaft
des Landes Brandenburg
im Auftrag

Poissand, den 18. JUNI 2018

W. Maatz



(Dienststempel)