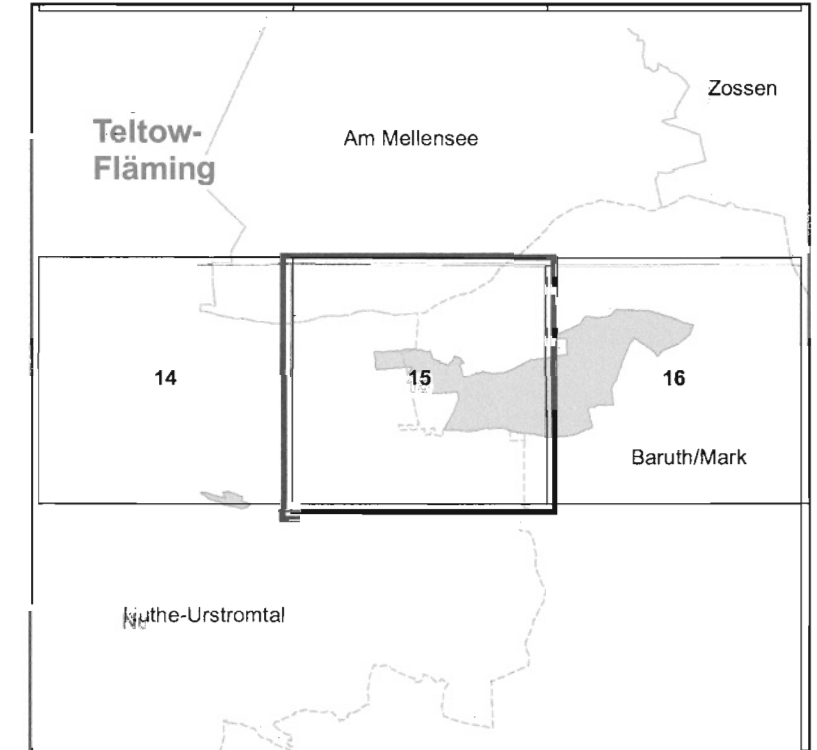


Gebiet von gemeinschaftlicher Bedeutung  
„Schöbendorfer Busch – Park Stülpe“

Blatt: 3646-NW

Blatt: 15 von 20



Blattübersicht



Topografische Karte: zur 23. Erhaltungsinventur  
Blatt: 15 von 20

Id.-Nr. Name des Gebietes:  
9 Schöbendorfer Busch - Park Stülpe

Landkreis: Teltow-Fläming  
Gemeinden: Nuthé-Urstromtal, Baruth/Mark

-  Grenze des Gebietes von gemeinschaftlicher Bedeutung
-  Id.-Nummer des Gebietes von gemeinschaftlicher Bedeutung gemäß Anlage 1 ErhZV

Maßstab 1:10 000  
Bezugssystem: ETRS 89  
Kartengrundlage: Topografische Karte 1:10 000 (DTK)  
Nutzung mit Genehmigung der Landesvermessung und Geobasisinformation Brandenburg  
Geobasisdaten: LGB, © GeoBasis-DE/LGB, 2018

Ministerium für Ländliche Entwicklung, Umwelt und Landwirtschaft des Landes Brandenburg  
Im Auftrag

Potsdam, den 18. JUNI 2018

*W. Zentz*



(Dienstsigel)