
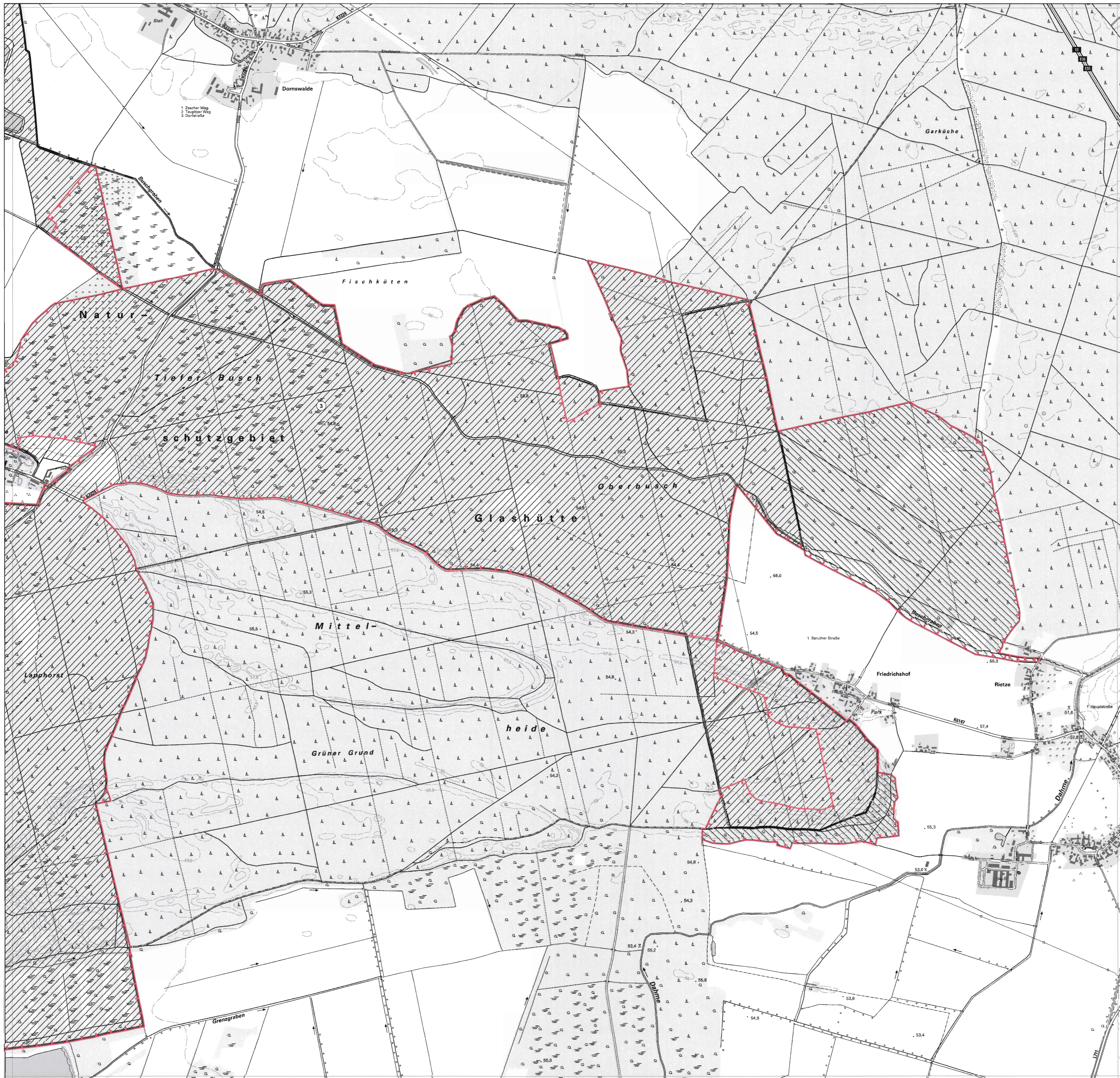
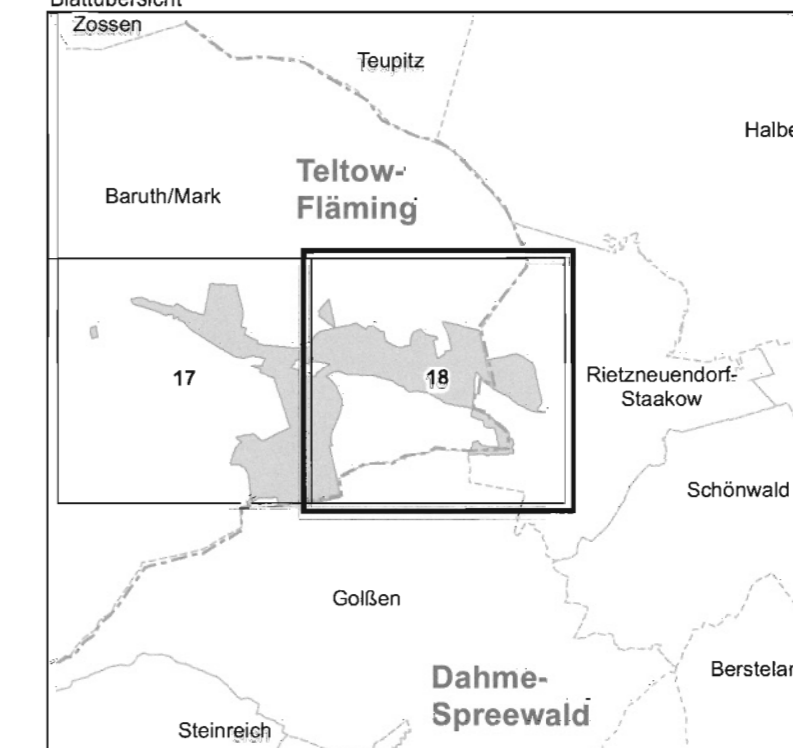


Gebiet von gemeinschaftlicher Bedeutung
„Glashütte/Mochheide“

Blatt: 3947-SO

Blatt: 18 von 20

Blattübersicht



Topografische Karte zur 23. Erhaltungszielverordnung

Blatt: 18 von 20

Ifd.-Nr. Name des Gebietes
3 Glashütte/Mochheide

- Landkreise: Teltow-Fläming, Dahme-Spreewald
- Gemeinden: Baruth/Mark, Rietzneuendorf-Staakow
- Grenze des Gebietes von gemeinschaftlicher Bedeutung
- NSG gemäß § 2 Absatz 2
- NSG gemäß § 2 Absatz 2
- Ifd. Nummer des Gebietes von gemeinschaftlicher Bedeutung gemäß Anlage 1 ErhZV

Maßstab 1:10 000

Bezugssystem: ETRS 89
Kartengrundlage: Topografische Karte 1:10 000 (D1K)
Nutzung mit Genehmigung der Landesvermessung und Geobasisinformation Brandenburg
Geobasisdaten: LGB, © Geobasis-DE/LGB, 2018

Ministerium für Ländliche Entwicklung, Umwelt und Landwirtschaft des Landes Brandenburg
Im Auftrag
Potsdam, den **18. JUNI 2018**