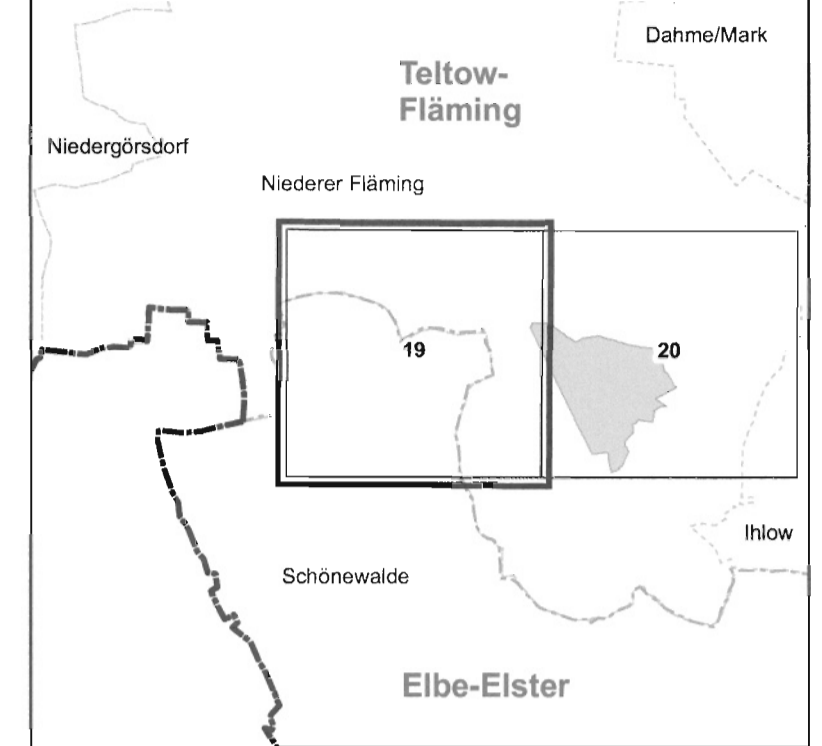


Gebiet von gemeinschaftlicher Bedeutung  
„Wiepersdorf“

Blatt: 4145-NW

Blatt: 19 von 20

Blattübersicht





Topografische Karte zur 23. Erhaltungszielverordnung

Blatt: 19 von 20

lfd.-Nr. Name des Gebietes  
12 Wiepersdorf

Landkreis: Teltow-Fläming  
Gemeinde: Niederer Fläming

 Grenze des Gebietes  
von gemeinschaftlicher Bedeutung

 lfd. Nummer des Gebietes von  
gemeinschaftlicher Bedeutung  
gemäß Anlage 1 ErhZV

Maßstab 1:10 000

Bezugssystem: ETRS 89  
Kartengrundlage: Topografische Karte 1:10 000 (DTK)  
Nutzung mit Genehmigung der Landesvermessung und  
Geobasisinformation Brandenburg  
Geobasisdaten: LGB, © GeoBasis-DE/LGB, 2018

Ministerium für  
Ländliche Entwicklung,  
Umwelt und Landwirtschaft  
des Landes Brandenburg  
Im Auftrag

Potsdam, den **18. JUNI 2018**

*M. Metz*



(Dienstsiegel)