
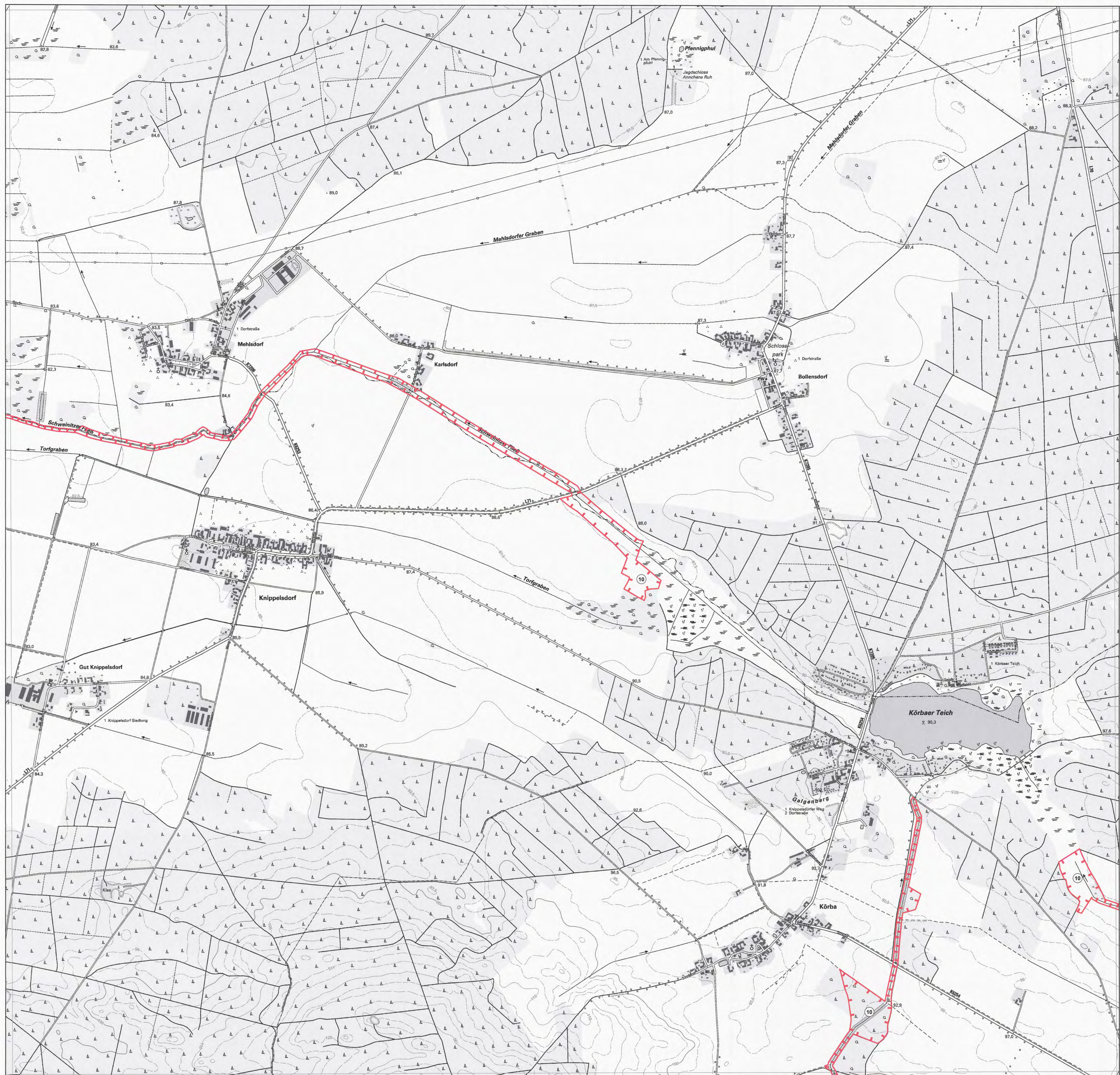
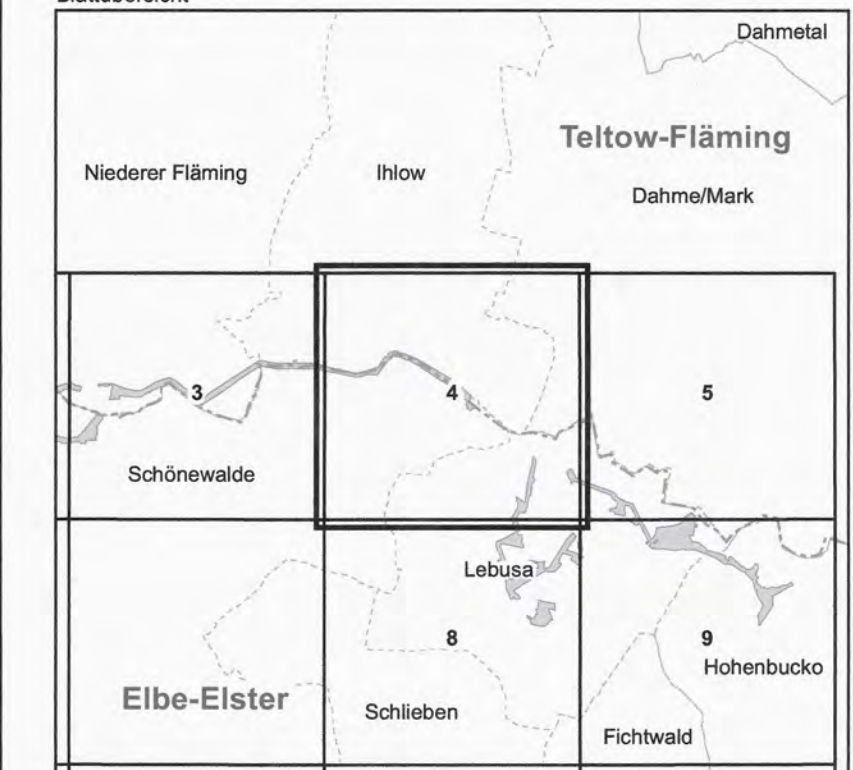


Gebiet von gemeinschaftlicher Bedeutung
„Schweinitzer Fließ und Hölle Freleben“

Blatt: 4146-SW

Blatt: 4 von 52

Blattübersicht





Topografische Karte zur 25. Erhaltungzielverordnung

Blatt: 4 von 52

Ifd.-Nr. Name des Gebietes
10 Schweinitzer Fließ und Hölle Freleben

Landkreise: Elbe-Elster, Teltow-Fläming
Gemeinden: Ihlow, Schönewalde, Lebusa

-  Grenze des Gebietes von gemeinschaftlicher Bedeutung
-  Ifd. Nummer des Gebietes von gemeinschaftlicher Bedeutung gemäß Anlage 1 ErhZV

Maßstab 1:10 000

Bezugssystem: ETRS 89
Kartgrundlage: Topografische Karte 1:10 000 (DTK)
Nutzung mit Genehmigung der Landesvermessung und Geobasisinformation Brandenburg
Geobasisdaten: LGB, © Geobasis-DE/LGB, 2018

Ministerium für Ländliche Entwicklung, Umwelt und Landwirtschaft des Landes Brandenburg
Im Auftrag

Potsdam, den **17. AUG. 2018**

B. Grottel (Dienstsiegel)

