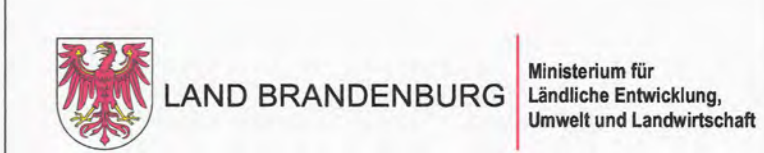
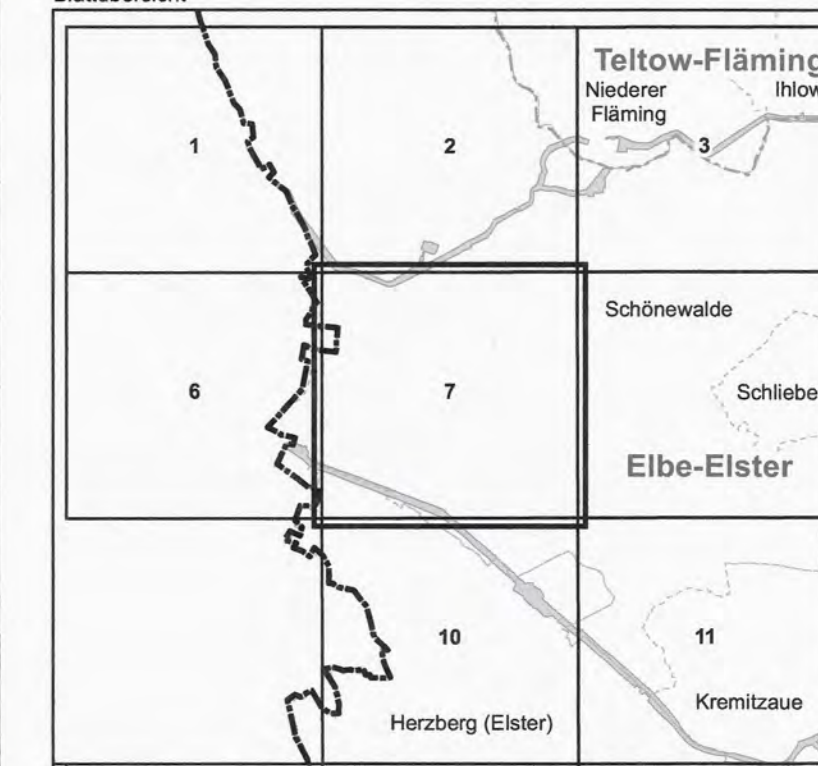


Gebiete von gemeinschaftlicher Bedeutung
 „Kremitz“
 „Schweinitzer Fließ und Hölle Freleben“

Blatt: 4245-NW

Blatt: 7 von 52

Blattübersicht





Topografische Karte zur 25. Erhaltungzielverordnung

Blatt: 7 von 52

- lfd.-Nr. Name des Gebietes
6 Kremitz
10 Schweinitzer Fließ und Hölle Freleben

Landkreis: Elbe-Elster
 Gemeinden: Schönewalde, Herberg (Elster)

-  Grenze des Gebietes von gemeinschaftlicher Bedeutung
-  lfd. Nummer des Gebietes von gemeinschaftlicher Bedeutung gemäß Anlage 1 ErhZV

Maßstab 1:10 000

Bezugssystem: ETRS 89
 Kartengrundlage: Topografische Karte 1:10 000 (DTK)
 Nutzung mit Genehmigung der Landesvermessung und Geobasisinformation Brandenburg
 Geobasisdaten: LGB, © GeoBasis-DE/LGB, 2018

Ministerium für Ländliche Entwicklung, Umwelt und Landwirtschaft des Landes Brandenburg
 Im Auftrag

Potsdam, den **17. AUG. 2018**

