
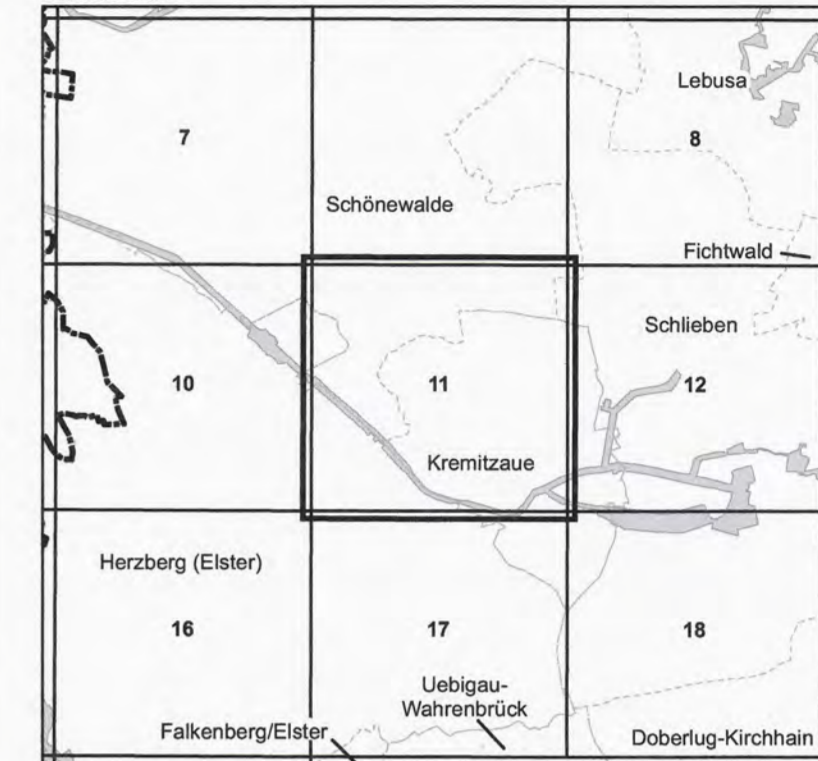


Gebiet von gemeinschaftlicher Bedeutung
„Kremitz“

Blatt: 4245-SO

Blatt: 11 von 52

Blattübersicht





Topografische Karte zur 25. Erhaltungszielverordnung

Blatt: 11 von 52

lfd.-Nr. Name des Gebietes
6 Kremitz

Landkreis: Elbe-Elster
Gemeinden: Schönwalde, Herzberg (Elster),
Kremitzau

-  Grenze des Gebietes von gemeinschaftlicher Bedeutung
-  lfd. Nummer des Gebietes von gemeinschaftlicher Bedeutung gemäß Anlage 1 ErhZV

Maßstab 1:10 000

Bezugssystem: ETRS 89
Kartengrundlage: Topografische Karte 1:10 000 (DTK)
Nutzung mit Genehmigung der Landesvermessung und
Geobasisinformation Brandenburg
Geobasisdaten: LGB, © Geobasis-DE/LGB, 2018

Ministerium für Ländliche Entwicklung, Umwelt und Landwirtschaft des Landes Brandenburg
Im Auftrag

Potsdam, den 17. AUG. 2018



B. Grottel

(Dienstsigel)