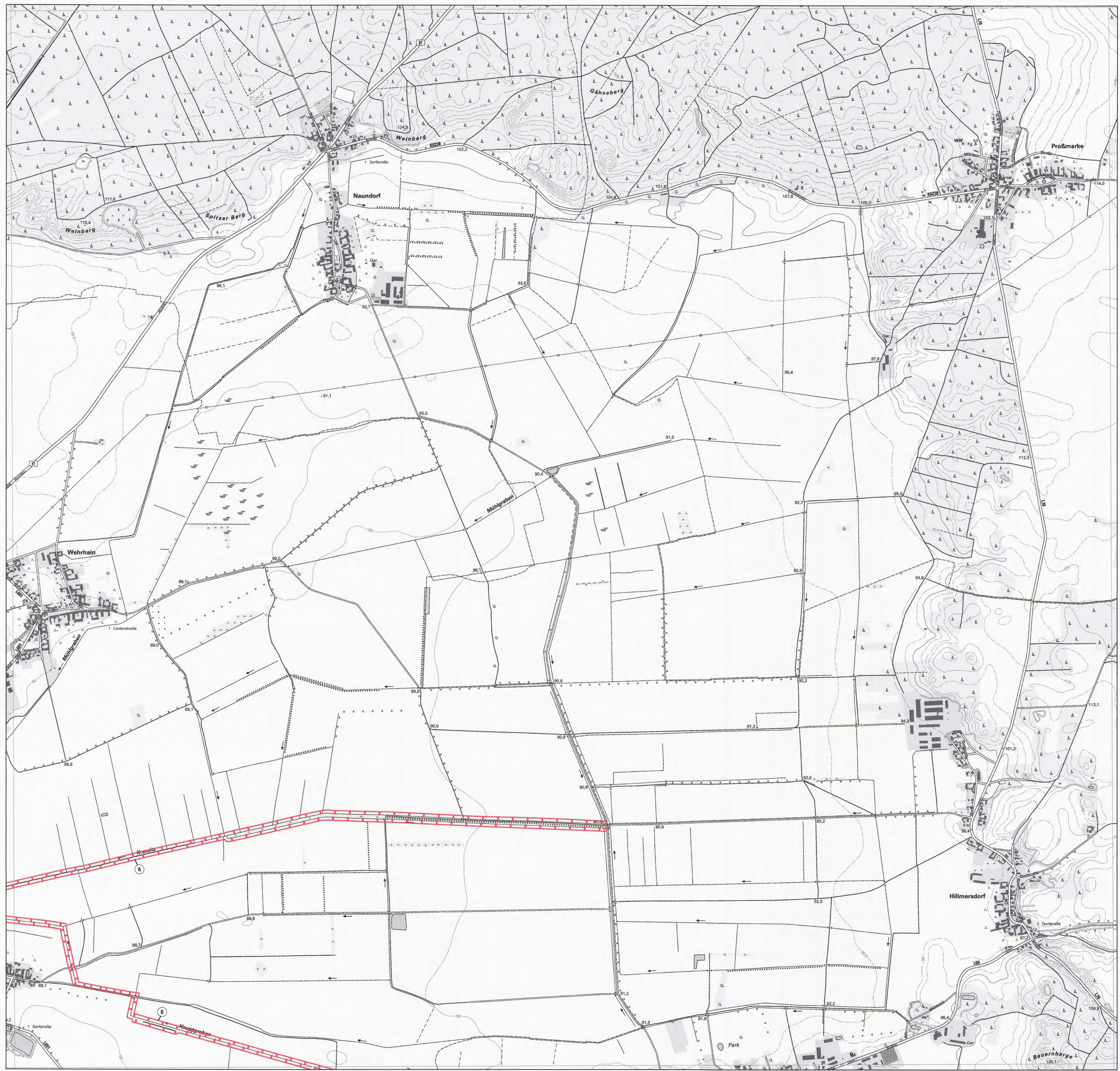
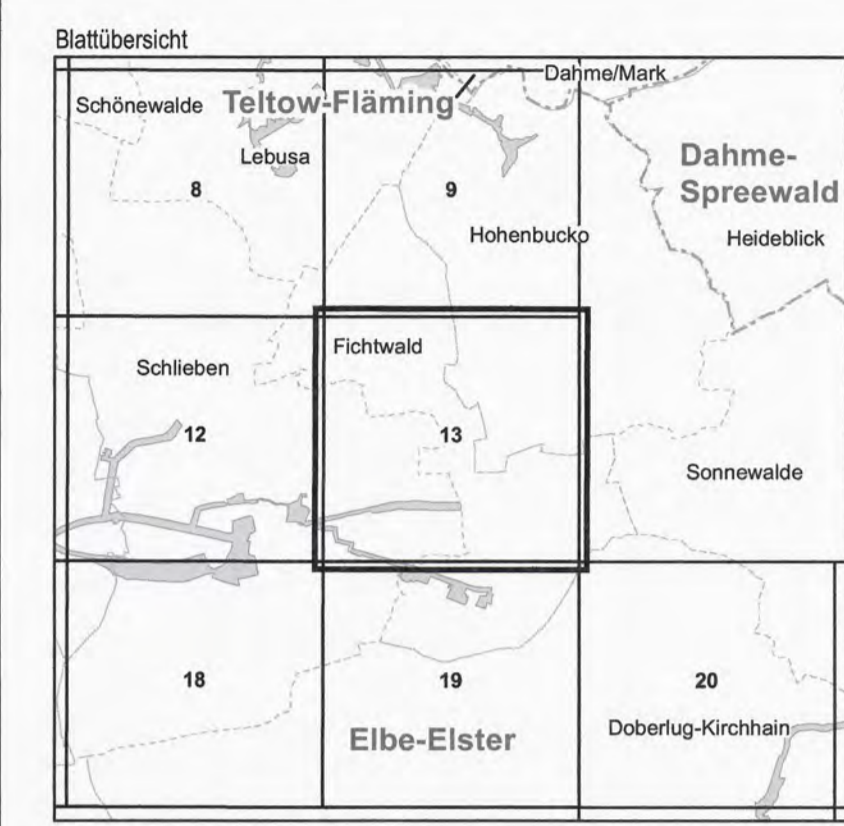




Gebiet von gemeinschaftlicher Bedeutung
„Kremitz“

Blatt: 4246-S0
Blatt: 13 von 52



Topografische Karte zur 25. Erhaltungzielverordnung
Blatt: 13 von 52
lfd.-Nr. Name des Gebietes
6 Kremitz

Landkreis: Elbe-Elster
Gemeinde: Schlieben

-  Grenze des Gebietes von gemeinschaftlicher Bedeutung
-  lfd. Nummer des Gebietes von gemeinschaftlicher Bedeutung gemäß Anlage 1 ErhZV

Maßstab 1:10 000

Bezugssystem: ETRS 89
Kartengrundlage: Topografische Karte 1:10 000 (DTK)
Nutzung mit Genehmigung der Landesvermessung und Geobasisinformation Brandenburg
Geobasisdaten: LGB, © GeoBasis-DE/LGB, 2018

Ministerium für Ländliche Entwicklung, Umwelt und Landwirtschaft des Landes Brandenburg
Im Auftrag

Potsdam, den **17. AUG. 2018**



B. Wald

(Dienstsiegel)