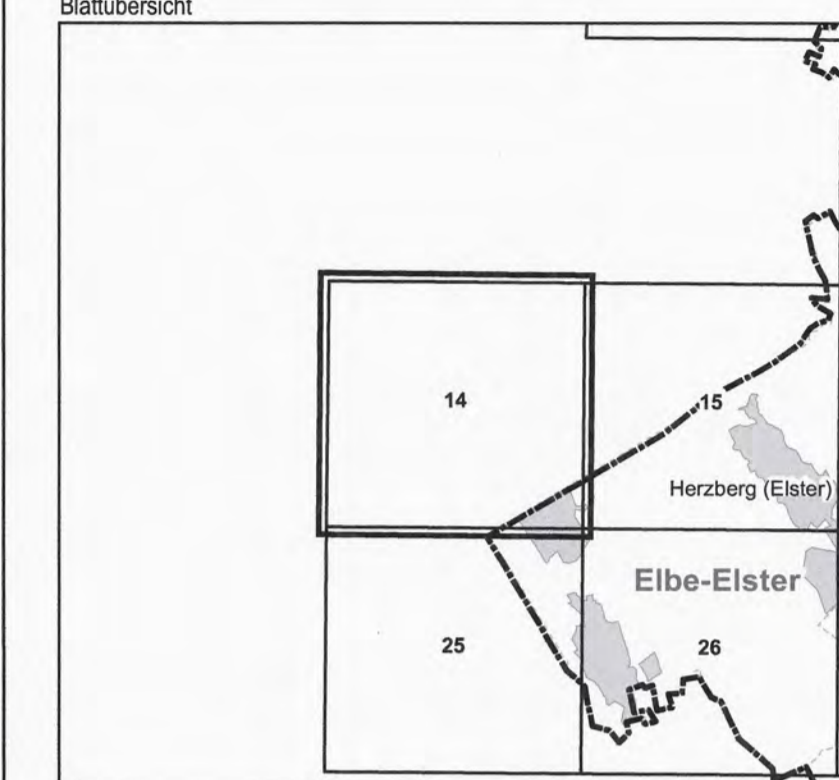


Gebiet von gemeinschaftlicher Bedeutung  
„Annaburger Heide“

Blatt: 4344-NW

Blatt: 14 von 52

Blattübersicht





Topografische Karte zur 25. Erhaltungszielverordnung

Blatt: 14 von 52

lfd.-Nr. Name des Gebietes  
1 Annaburger Heide

Landkreis: Elbe-Elster  
Gemeinde: Herzberg (Elster)

 Grenze des Gebietes von gemeinschaftlicher Bedeutung

 lfd. Nummer des Gebietes von gemeinschaftlicher Bedeutung gemäß Anlage 1 ErhZV

Maßstab 1:10 000

Bezugssystem: ETRS 89  
Kartgrundlage: Topografische Karte 1:10 000 (DTK)  
Nutzung mit Genehmigung der Landesvermessung und Geobasisinformation Brandenburg  
Geobasisdaten: LGB, © GeoBasis-DE/LGB, 2018

Ministerium für Ländliche Entwicklung, Umwelt und Landwirtschaft des Landes Brandenburg im Auftrag  
Potsdam, den 17. AUG. 2018



*B. Wulke*

(Dienstsiegel)