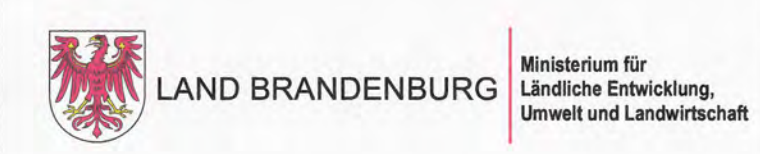
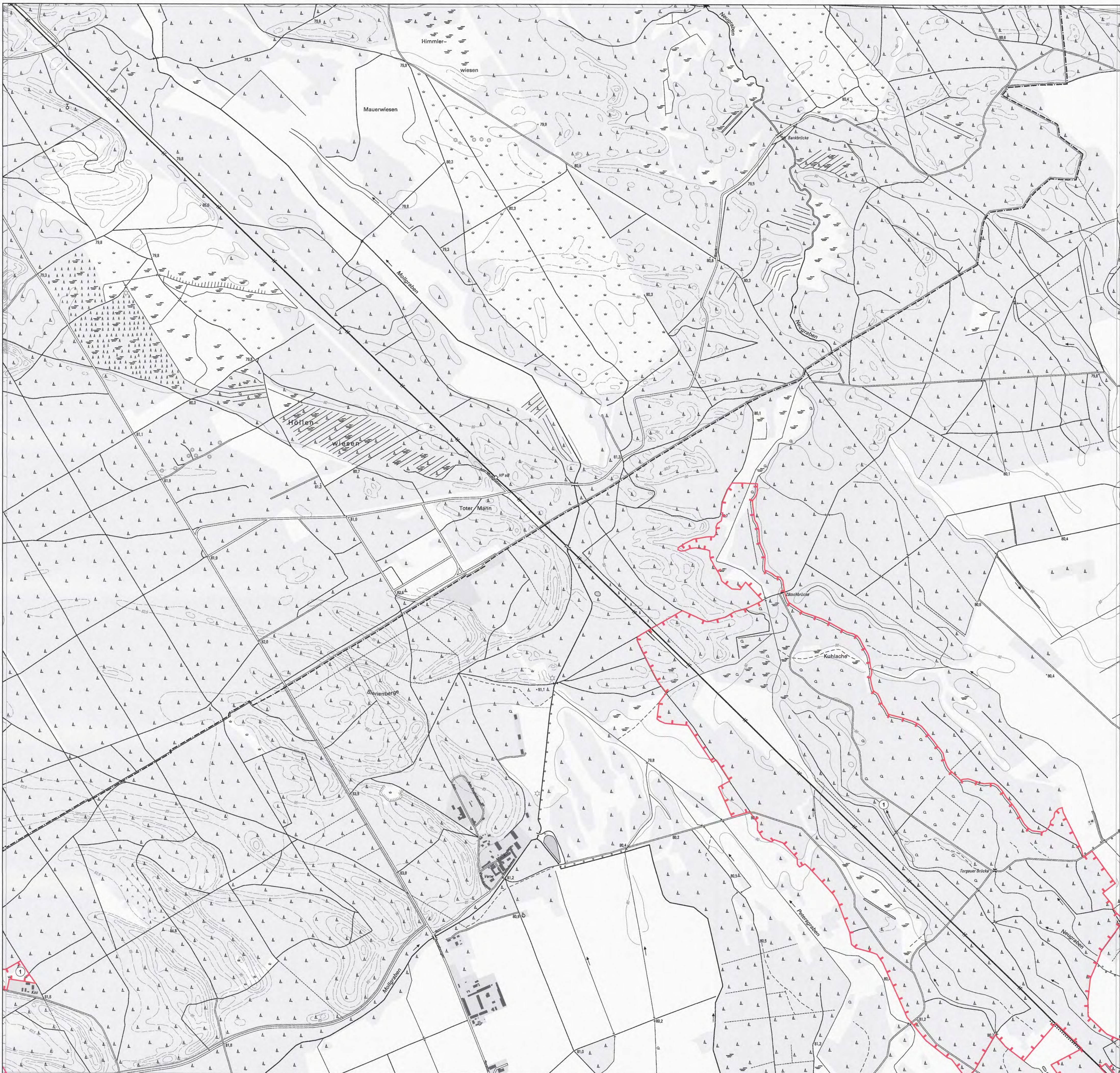
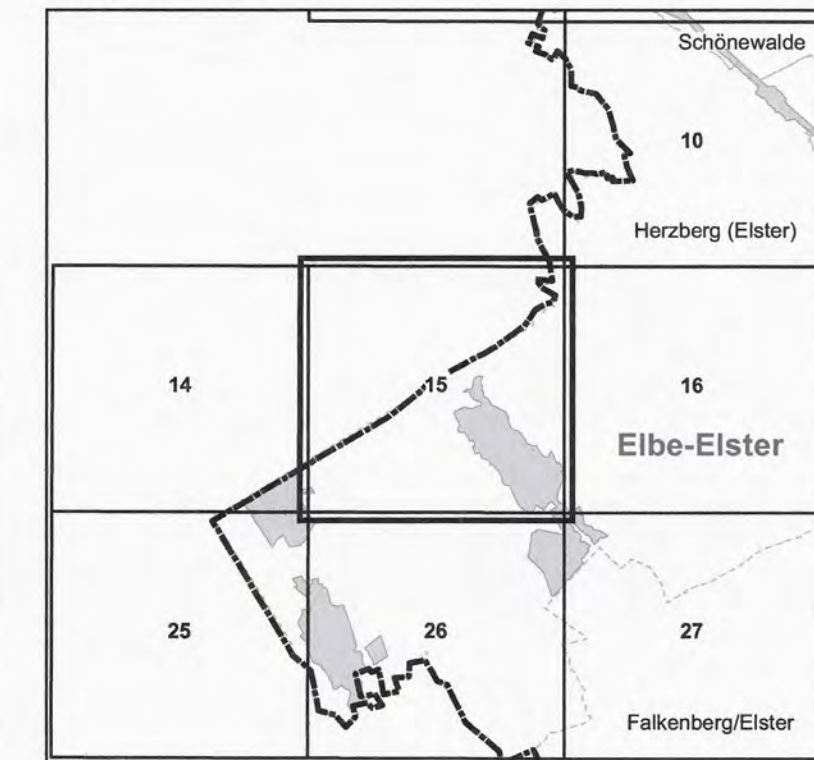


Gebiet von gemeinschaftlicher Bedeutung  
„Annaburger Heide“

Blatt: 4344-NO

Blatt: 15 von 52

Blattübersicht



Topografische Karte zur 25. Erhaltungszielverordnung

Blatt: 15 von 52

lfd.-Nr. Name des Gebietes  
1 Annaburger Heide

Landkreis: Elbe-Elster  
Gemeinde: Herzberg (Elster)

- Grenze des Gebietes von gemeinschaftlicher Bedeutung
- lfd. Nummer des Gebietes von gemeinschaftlicher Bedeutung gemäß Anlage 1 ErhZV

Maßstab 1:10 000

Bezugssystem: ETRS 89  
Kartengrundlage: Topografische Karte 1:10 000 (DTK)  
Nutzung mit Genehmigung der Landesvermessung und Geobasisinformation Brandenburg  
Geobasisdaten: LGB, © GeoBasis-DE/LGB, 2018

Ministerium für Ländliche Entwicklung, Umwelt und Landwirtschaft des Landes Brandenburg  
Im Auftrag  
Potsdam, den 17. AUG. 2018



B. Galde (Dienstsiegel)