

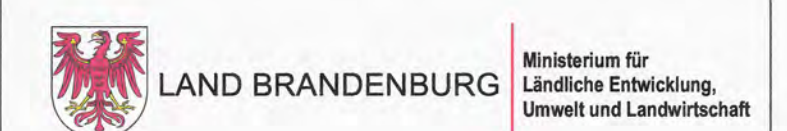
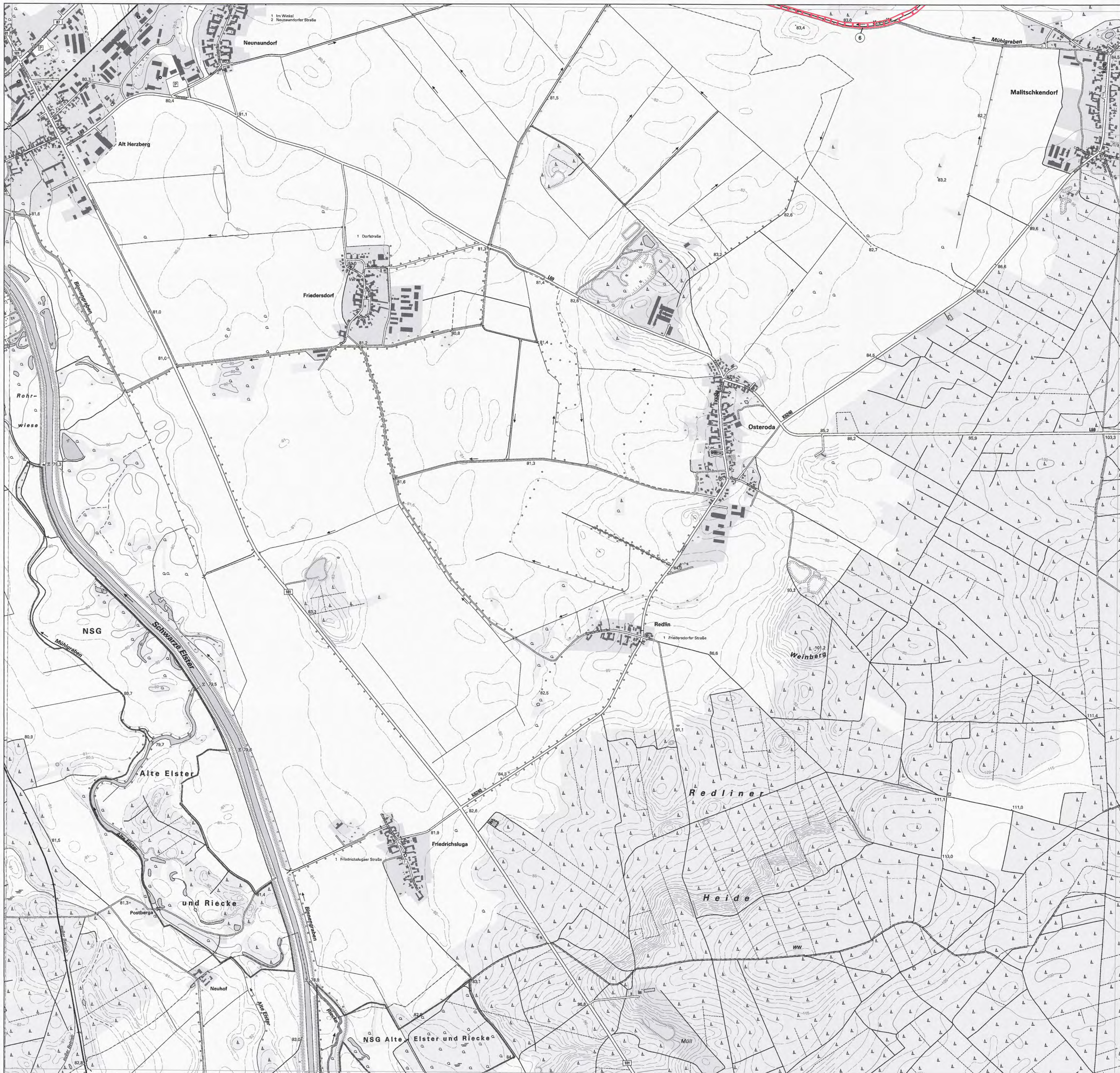
Gebiet von gemeinschaftlicher Bedeutung  
„Kremitz“

Blatt: 4345-NO

Blatt: 17 von 52

Blattübersicht

	Schönwalde	
10	11 Kremitzau	12
Herzberg (Elster)	17 Elbe-Elster	Schlieben
16		18
		Doberlug-Kirchhain
27 Falkenberg/Elster	Uebigau-Wahrenbrück	Schilda





Topografische Karte zur 25. Erhaltungzielverordnung

Blatt: 17 von 52

lfd.-Nr. Name des Gebietes  
6 Kremitz

Landkreis: Elbe-Elster  
Gemeinde: Kremitzau

-  Grenze des Gebietes von gemeinschaftlicher Bedeutung
-  lfd. Nummer des Gebietes von gemeinschaftlicher Bedeutung gemäß Anlage 1 ErhZV

Maßstab 1:10 000

Bezugssystem: ETRS 89  
Kartengrundlage: Topografische Karte 1:10 000 (DTK)  
Nutzung mit Genehmigung der Landesvermessung und Geobasisinformation Brandenburg  
Geobasisdaten: LGB, © GeoBase-DE/LGB, 2018

Ministerium für Ländliche Entwicklung, Umwelt und Landwirtschaft des Landes Brandenburg  
Im Auftrag

Potsdam, den 17. AUG. 2018



*B. Galden*