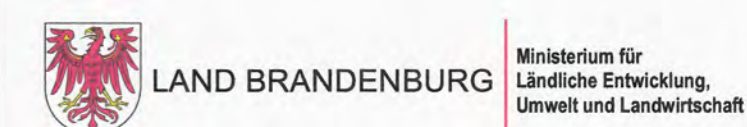
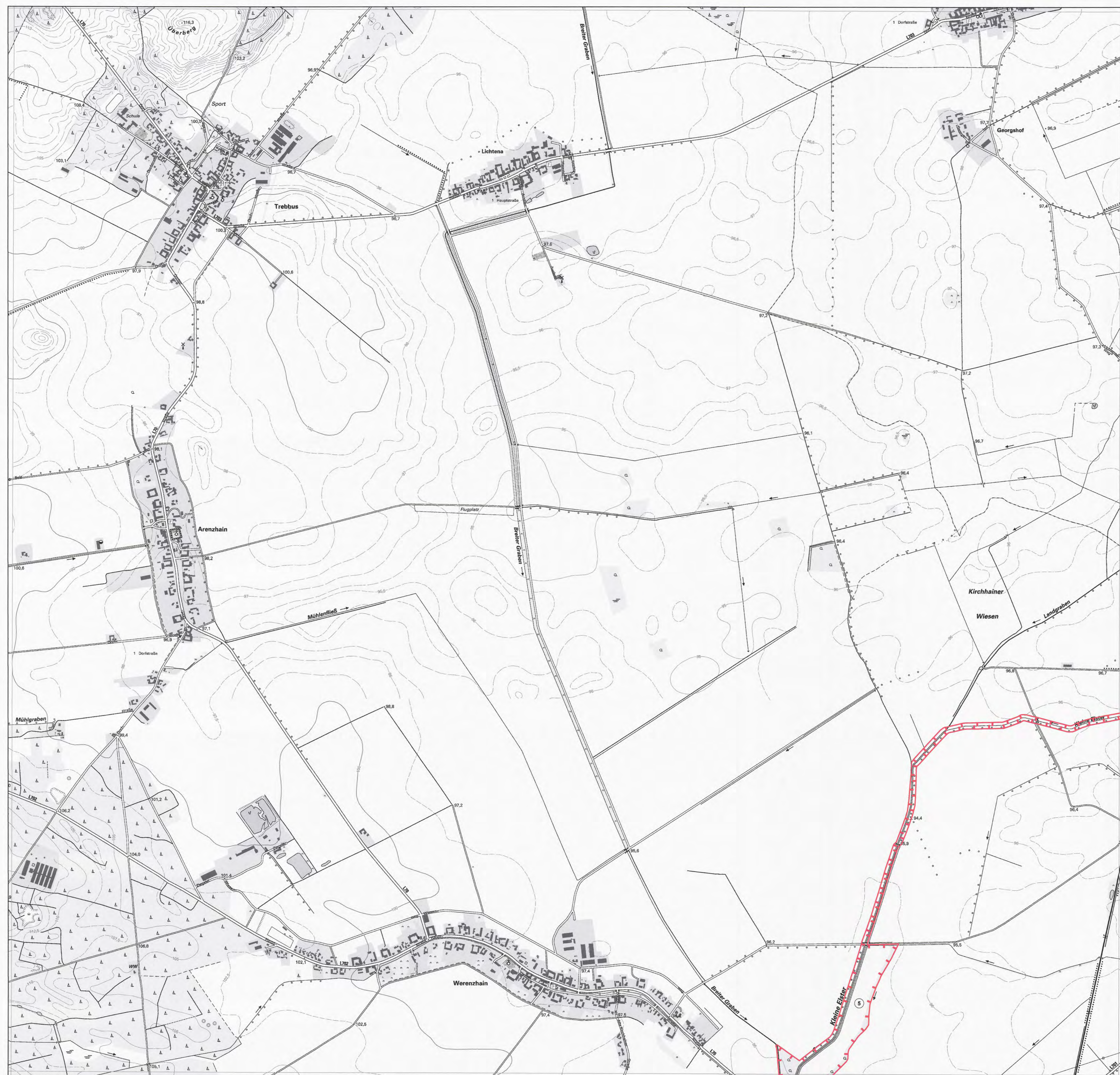
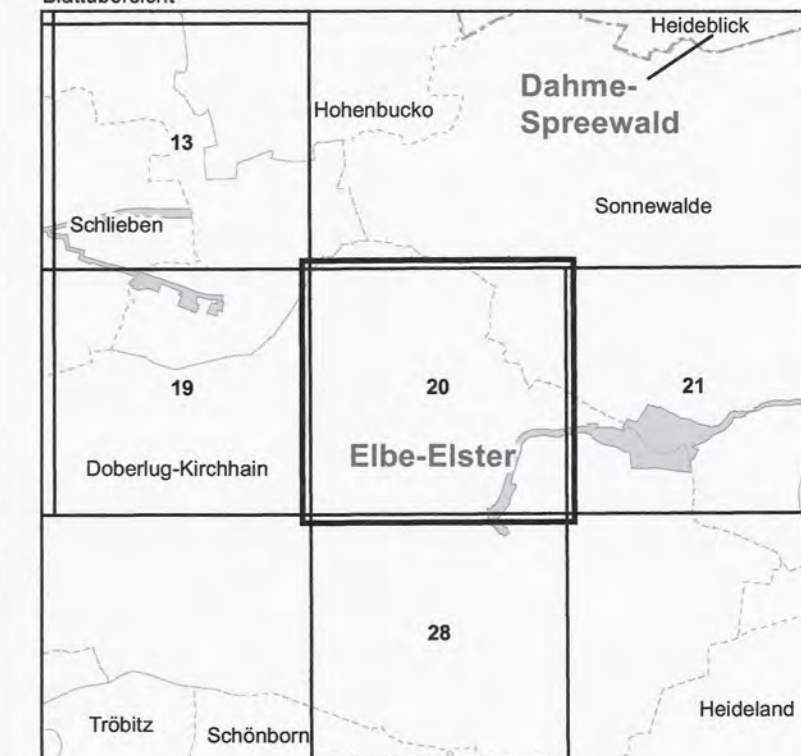


Gebiet von gemeinschaftlicher Bedeutung
 „Kleine Elster oberhalb Doberlug-Kirchhain“

Blatt: 4347-NW

Blatt: 20 von 52

Blattübersicht





Topografische Karte zur 25. Erhaltungzielverordnung

Blatt: 20 von 52

Ifd.-Nr. Name des Gebietes
 5 Kleine Elster oberhalb Doberlug-Kirchhain

Landkreis: Elbe-Elster
 Gemeinde: Doberlug-Kirchhain

 Grenze des Gebietes von gemeinschaftlicher Bedeutung

 Ifd. Nummer des Gebietes von gemeinschaftlicher Bedeutung gemäß Anlage 1 ErhZV

Maßstab 1:10 000

Bezugssystem: ETRS 89
 Kartengrundlage: Topografische Karte 1:10 000 (DTK)
 Nutzung mit Genehmigung der Landesvermessung und Geobasisinformation Brandenburg
 Geobasisdaten: LGB, © GeoBasis-DE/LGB, 2018

Ministerium für Ländliche Entwicklung, Umwelt und Landwirtschaft
 des Landes Brandenburg
 Im Auftrag

Potsdam, den 17. AUG. 2018



B. Volke

(Dienstsiegel)