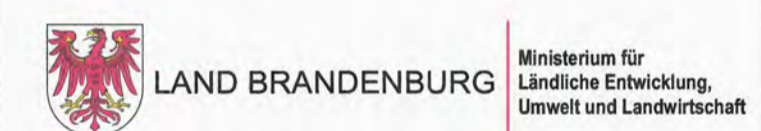
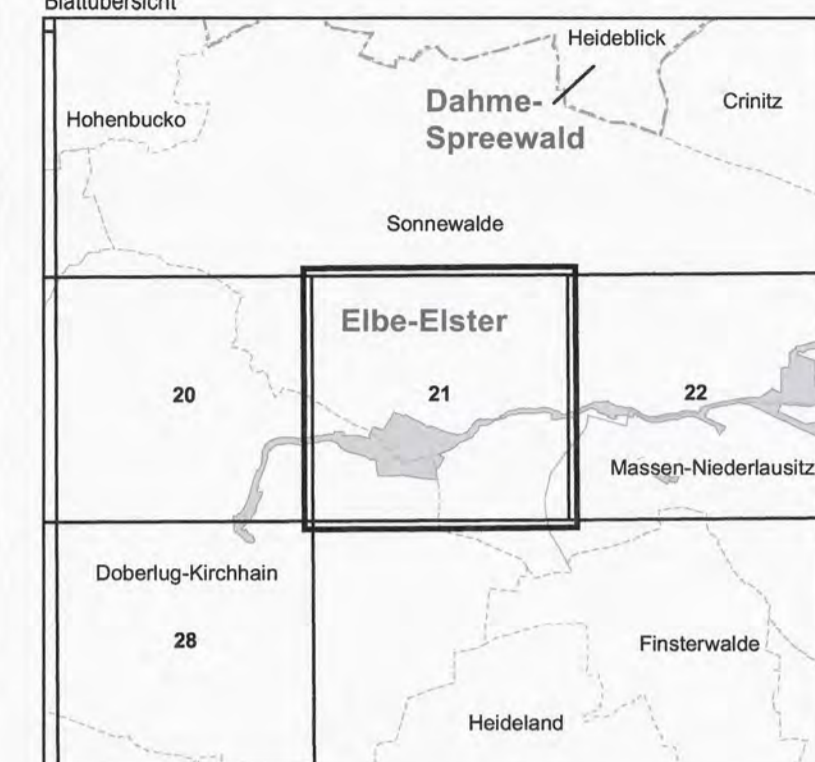


Gebiet von gemeinschaftlicher Bedeutung
„Kleine Elster oberhalb Doberlug-Kirchhain“

Blatt: 4347-NO

Blatt: 21 von 52

Blattübersicht





Topografische Karte zur 25. Erhaltungszielverordnung

Blatt: 21 von 52

Ifd.-Nr. Name des Gebietes
5 Kleine Elster oberhalb Doberlug-Kirchhain

Landkreis: Elbe-Elster
Gemeinden: Doberlug-Kirchhain, Sonnewalde

 Grenze des Gebietes von gemeinschaftlicher Bedeutung

 Ifd. Nummer des Gebietes von gemeinschaftlicher Bedeutung gemäß Anlage 1 ErhZV

Maßstab 1:10 000

Bezugssystem: ETRS 89
Kartgrundlage: Topografische Karte 1:10 000 (DTK)
Nutzung mit Genehmigung der Landesvermessung und Geobasisinformation Brandenburg
Geobasisdaten: LGB, © GeoBasis-DE/LGB, 2018

Ministerium für Ländliche Entwicklung, Umwelt und Landwirtschaft
des Landes Brandenburg
Im Auftrag

Potsdam, den 17. AUG. 2018



B. Völcke

(Dienstsiegel)