
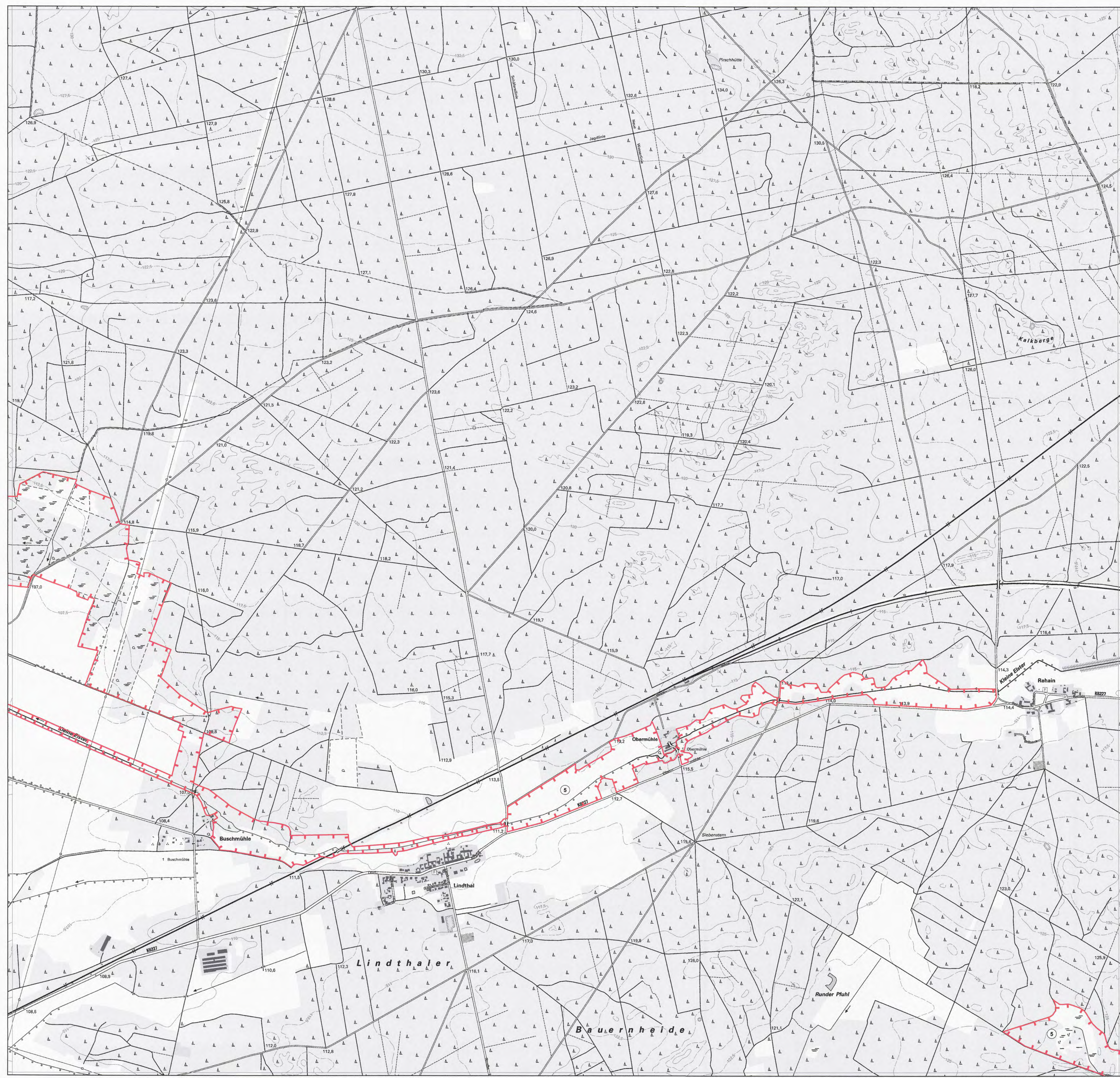
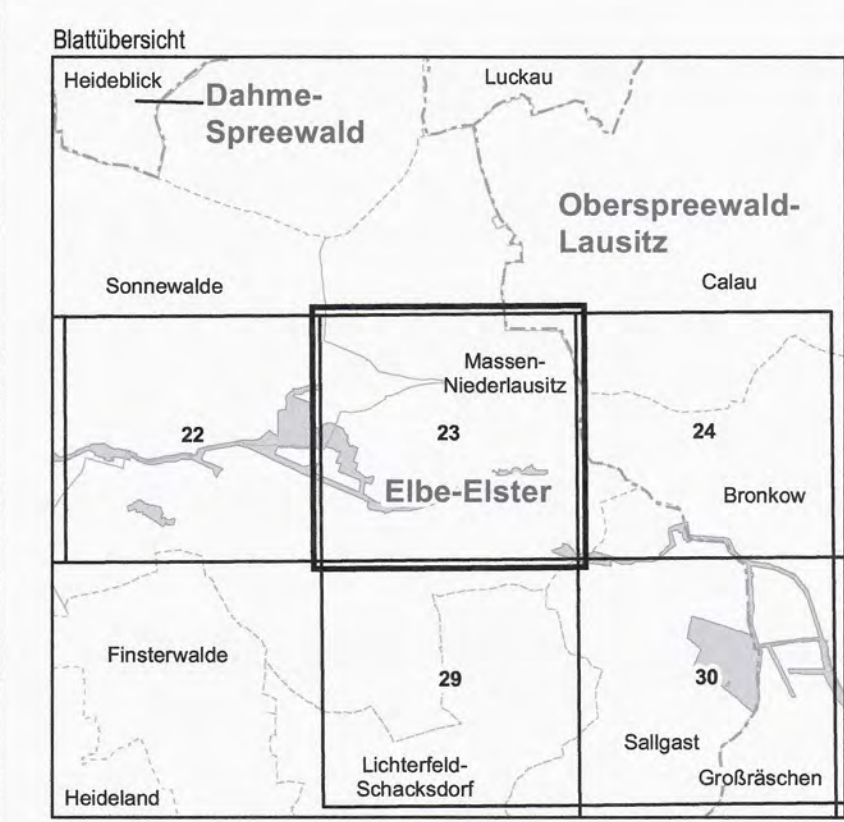


Gebiet von gemeinschaftlicher Bedeutung
 „Kleine Elster oberhalb Doberlug-Kirchhain“

Blatt: 4348-NO
 Blatt: 23 von 52





Topografische Karte zur 25. Erhaltungzielverordnung

Blatt: 23 von 52

lfd.-Nr. Name des Gebietes
 5 Kleine Elster oberhalb Doberlug-Kirchhain

Landkreis: Elbe-Elster
 Gemeinden: Sonnenwalde, Massen-Niederlausitz

-  Grenze des Gebietes von gemeinschaftlicher Bedeutung
-  lfd. Nummer des Gebietes von gemeinschaftlicher Bedeutung gemäß Anlage 1 ErhZV

Maßstab 1:10 000
 Bezugssystem: ETRS 89
 Kartengrundlage: Topografische Karte 1:10 000 (DTK)
 Nutzung mit Genehmigung der Landesvermessung und Geobasisinformation Brandenburg
 Geobasisdaten: LGB, © GeoBasis-DE/LGB, 2018

Ministerium für Ländliche Entwicklung, Umwelt und Landwirtschaft des Landes Brandenburg
 Im Auftrag

Potsdam, den 17. AUG. 2018

