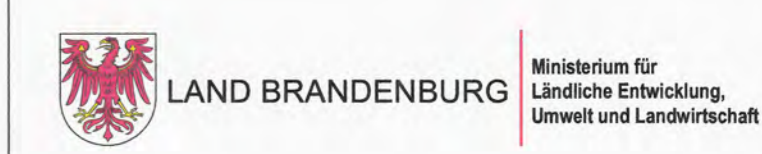


Gebiet von gemeinschaftlicher Bedeutung
„Kleine Elster oberhalb Doberlug-Kirchhain“

Blatt: 4349-NW



Blatt: 24 von 52

Blattübersicht



Topografische Karte zur 25. Erhaltungzielverordnung
Blatt: 24 von 52
Ifd.-Nr. Name des Gebietes
5 Kleine Elster oberhalb Doberlug-Kirchhain

Landkreise: Elbe-Elster, Oberspreewald-Lausitz
Gemeinden: Massen-Niederlausitz, Sallgast, Bronkow

-  Grenze des Gebietes von gemeinschaftlicher Bedeutung
-  Ifd. Nummer des Gebietes von gemeinschaftlicher Bedeutung gemäß Anlage 1 ErhZV

Maßstab 1:10 000
Bezugssystem: ETRS 89
Kartengrundlage: Topografische Karte 1:10 000 (DTK)
Nutzung mit Genehmigung der Landesvermessung und Geobasisinformation Brandenburg
Geobasisdaten: LGB, © GeoBasis-DE/LGB, 2018

Ministerium für Ländliche Entwicklung, Umwelt und Landwirtschaft
des Landes Brandenburg
Im Auftrag

Potsdam, den **17. AUG. 2018**

B. Wulde



(Dienstsiegel)