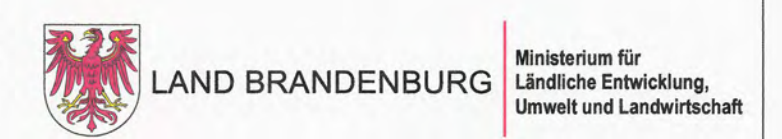
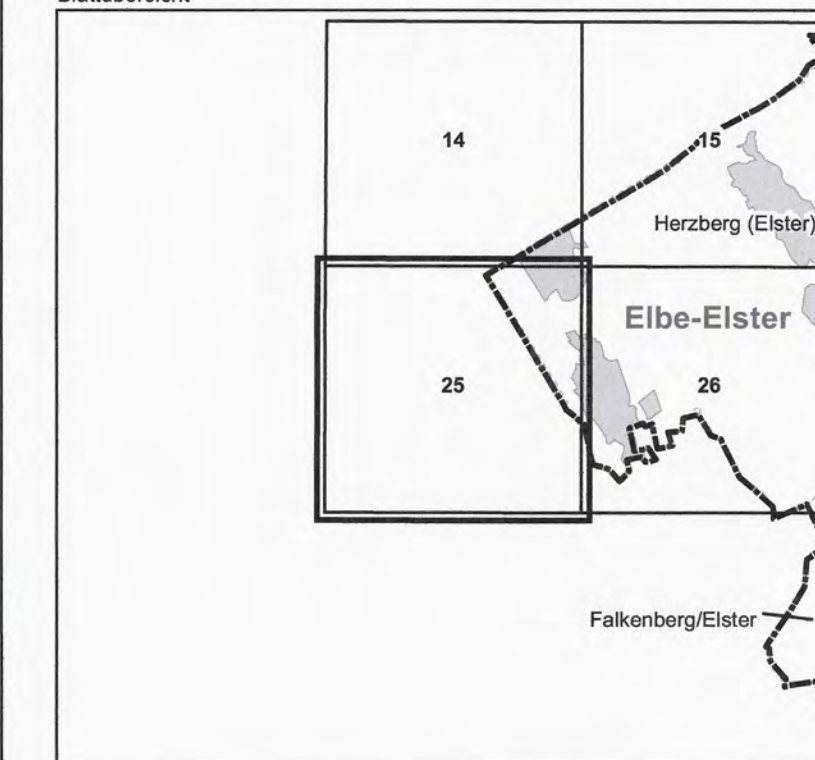


Gebiet von gemeinschaftlicher Bedeutung  
„Annaburger Heide“

Blatt: 4344-SW

Blatt: 25 von 52

Blattübersicht





Topografische Karte zur 25. Erhaltungszielverordnung

Blatt: 25 von 52

lfd.-Nr. Name des Gebietes  
**1 Annaburger Heide**

Landkreis: Elbe-Elster  
Gemeinde: Herzberg (Elster)

 Grenze des Gebietes  
von gemeinschaftlicher Bedeutung

 lfd. Nummer des Gebietes von  
gemeinschaftlicher Bedeutung  
gemäß Anlage 1 ErhZV

Maßstab 1:10 000

Bezugssystem: ETRS 89  
Kartengrundlage: Topografische Karte 1:10 000 (DTK)  
Nutzung mit Genehmigung der Landesvermessung und  
Geobasisinformation Brandenburg  
Geobasisdaten: LGB, © GeoBasis-DE/LGB, 2018

Ministerium für Ländliche Entwicklung,  
Umwelt und Landwirtschaft  
des Landes Brandenburg  
im Auftrag

Potsdam, den **17. AUG. 2018**



*B. Wölke*

(Dienstsigel)