
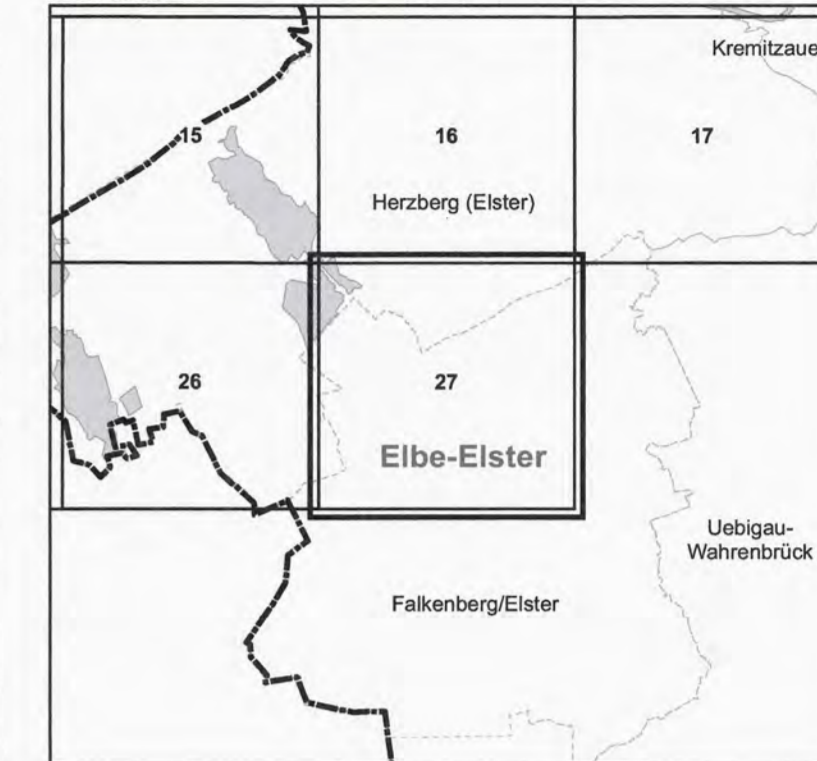


Gebiet von gemeinschaftlicher Bedeutung
„Annaburger Heide“

Blatt: 4345-SW

Blatt: 27 von 52

Blattübersicht





Topografische Karte zur 25. Erhaltungszielverordnung

Blatt: 27 von 52

lfd.-Nr. Name des Gebietes
1 Annaburger Heide

Landkreis: Elbe-Elster
Gemeinde: Herzberg (Elster)

 Grenze des Gebietes von gemeinschaftlicher Bedeutung

 lfd. Nummer des Gebietes von gemeinschaftlicher Bedeutung gemäß Anlage 1 ErhZV

Maßstab 1:10 000

Bezugssystem: ETRS 89
Kartengrundlage: Topografische Karte 1:10 000 (DTK)
Nutzung mit Genehmigung der Landesvermessung und Geobasisinformation Brandenburg
Geobasisdaten: LGB, © Geobasis-DE/LGB, 2018

Ministerium für Ländliche Entwicklung, Umwelt und Landwirtschaft des Landes Brandenburg
Im Auftrag

Potsdam, den **17. AUG. 2018**



B. Krüger
(Dienstsiegel)