

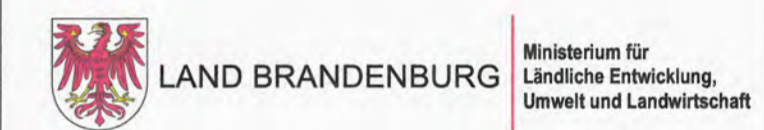
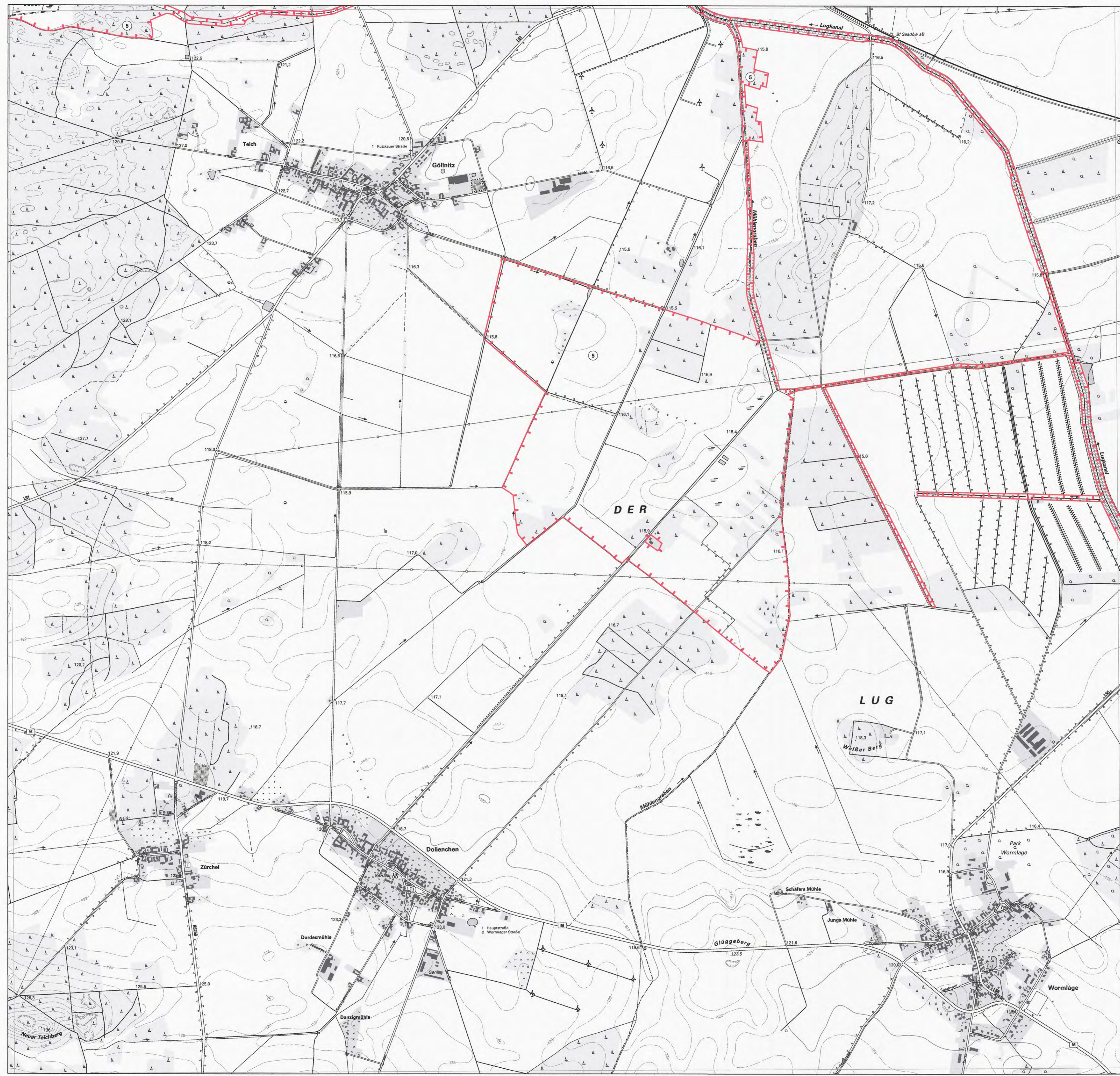
Gebiet von gemeinschaftlicher Bedeutung  
„Kleine Elster oberhalb Doberlug-Kirchhain“

Blatt: 4349-SW

Blatt: 30 von 52

Blattübersicht

	Calau	Luckaitztal
23 Massen-Niederlausitz	24 Oberspreewald-Lausitz	
Elbe-Elster	30 Sallgast	Bronkow Aldöbern 31
Lichterfeld-Schacksdorf	32 Schipkau	Großräschen Senftenberg
Finsterwalde		





Topografische Karte zur 25. Erhaltungzielverordnung

Blatt: 30 von 52

Ifd.-Nr. Name des Gebietes  
**5 Kleine Elster oberhalb Doberlug-Kirchhain**

Landkreise: Elbe-Elster, Oberspreewald-Lausitz  
Gemeinden: Massen-Niederlausitz, Sallgast, Großräschen, Bronkow

-  Grenze des Gebietes von gemeinschaftlicher Bedeutung
-  Ifd. Nummer des Gebietes von gemeinschaftlicher Bedeutung gemäß Anlage 1 ErhZV

Maßstab 1:10 000

Bezugssystem: ETRS 89  
Kartengrundlage: Topografische Karte 1:10 000 (DTK)  
Nutzung mit Genehmigung der Landesvermessung und Geobasisinformation Brandenburg  
Geobasisdaten: LGB, © GeoBasis-DE/LGB, 2018

Ministerium für Ländliche Entwicklung, Umwelt und Landwirtschaft des Landes Brandenburg  
Im Auftrag

Potsdam, den 17. AUG. 2018



*B. Grada*

(Dienstsiegel)