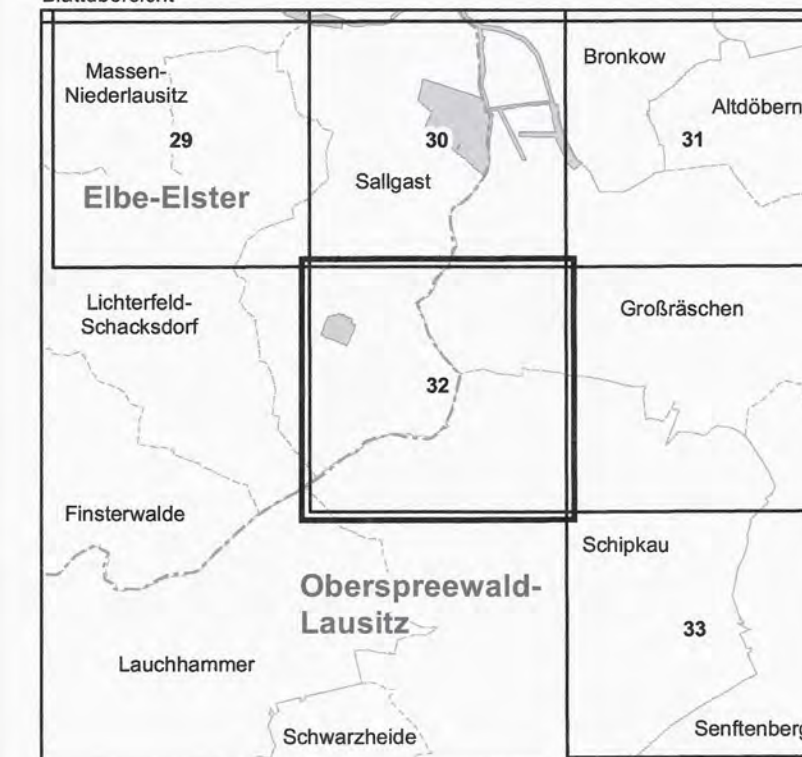


Gebiet von gemeinschaftlicher Bedeutung
„Kleine Elster oberhalb Doberlug-Kirchhain“

Blatt: 4449-NW

Blatt: 32 von 52

Blattübersicht





Topografische Karte zur 25. Erhaltungzielverordnung

Blatt: 32 von 52

Ifd.-Nr. Name des Gebietes
5 Kleine Elster oberhalb Doberlug-Kirchhain

Landkreis: Elbe-Elster
Gemeinde: Sallgast

 Grenze des Gebietes von gemeinschaftlicher Bedeutung

 Ifd. Nummer des Gebietes von gemeinschaftlicher Bedeutung gemäß Anlage 1 ErhZV

Maßstab 1:10 000

Bezugssystem: ETRS 89
Kartengrundlage: Topografische Karte 1:10 000 (DTK)
Nutzung mit Genehmigung der Landesvermessung und Geobasisinformation Brandenburg
Geobasisdaten: LGB, © Geobasis-DE/LGB, 2018

Ministerium für Ländliche Entwicklung, Umwelt und Landwirtschaft des Landes Brandenburg
Im Auftrag

Potsdam, den 17. AUG. 2018



B. Walde (Dienstsigel)