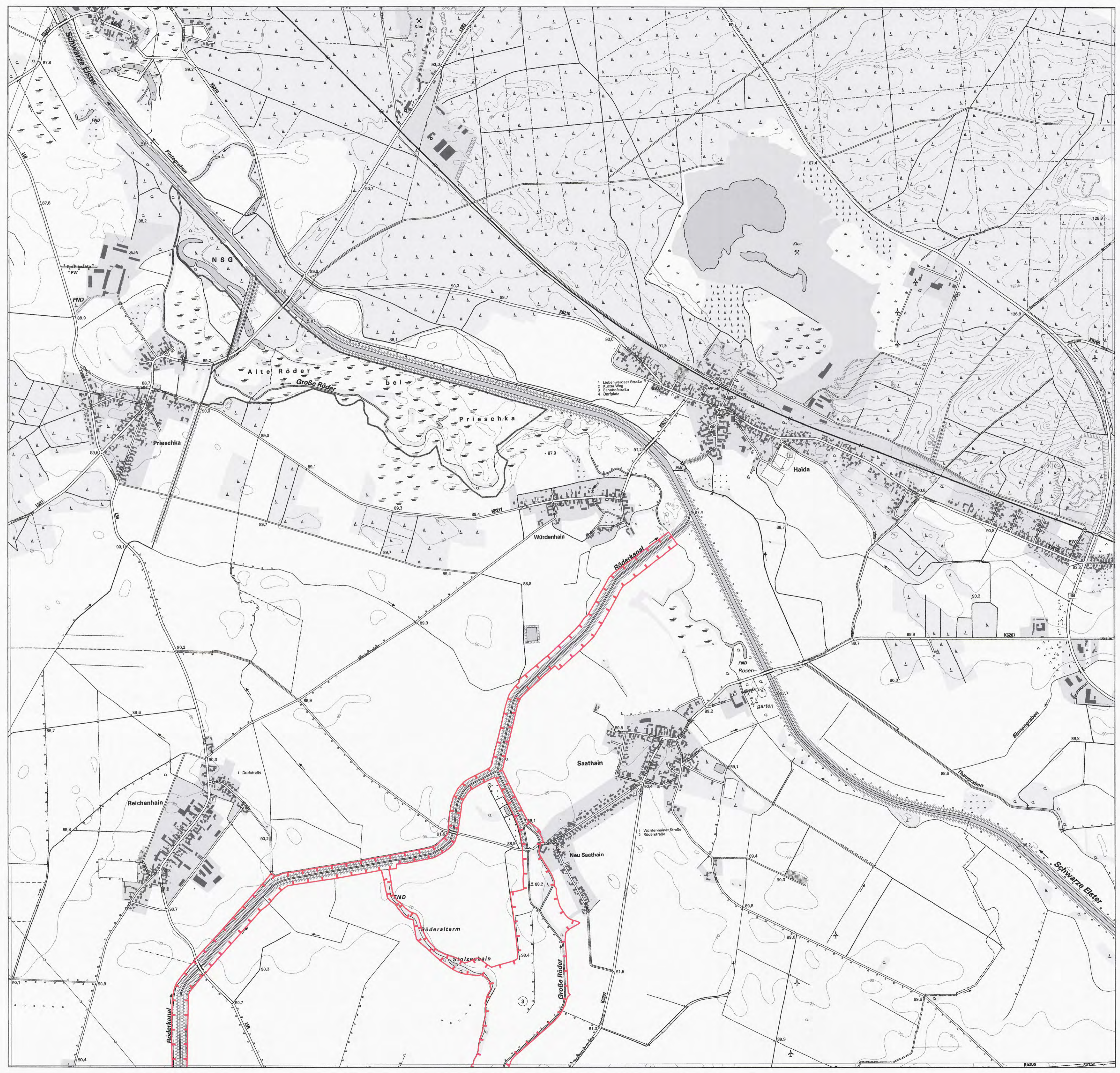
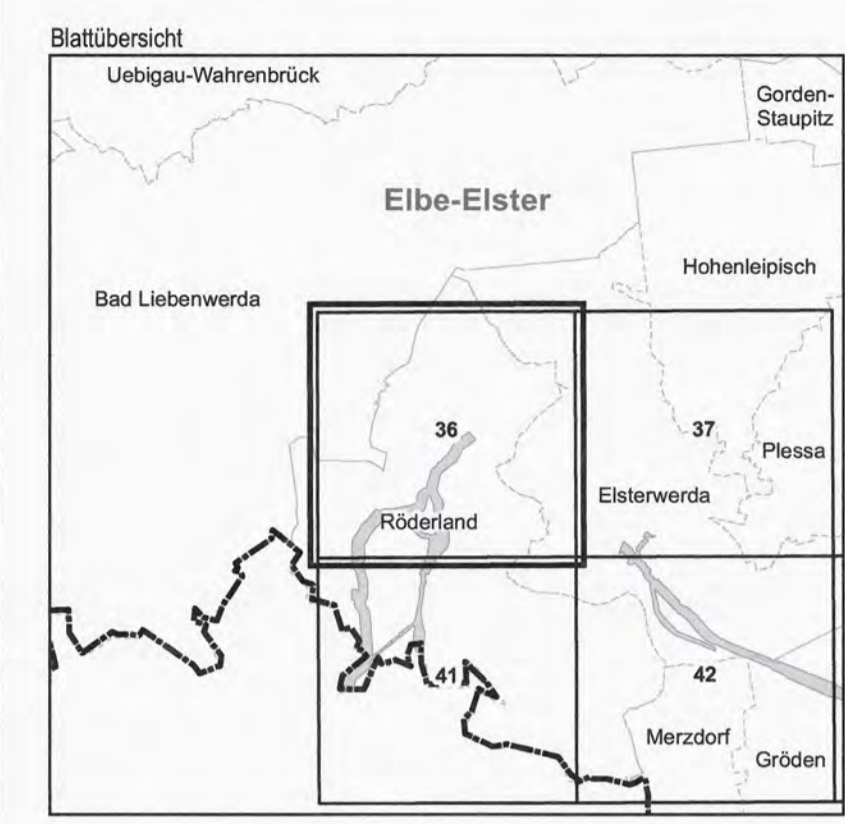




Gebiet von gemeinschaftlicher Bedeutung
„Große Röder“

Blatt: 4546-NO
Blatt: 36 von 52



Topografische Karte zur 25. Erhaltungszielverordnung
Blatt: 36 von 52
lfd.-Nr. Name des Gebietes
3 Große Röder

Landkreis: Elbe-Elster
Gemeinde: Röderland

-  Grenze des Gebietes von gemeinschaftlicher Bedeutung
-  lfd. Nummer des Gebietes von gemeinschaftlicher Bedeutung gemäß Anlage 1 ErhZV

Maßstab 1:10 000
Bezugssystem: ETRS 89
Kartengrundlage: Topografische Karte 1:10 000 (DTK)
Nutzung mit Genehmigung der Landesvermessung und Geobasisinformation Brandenburg
Geobasisdaten: LGB, © GeoBasis-DE/LGB, 2018

Ministerium für Ländliche Entwicklung, Umwelt und Landwirtschaft des Landes Brandenburg
Im Auftrag

Potsdam, den 17. AUG. 2018

B. Wulde



(Dienstsiegel)