
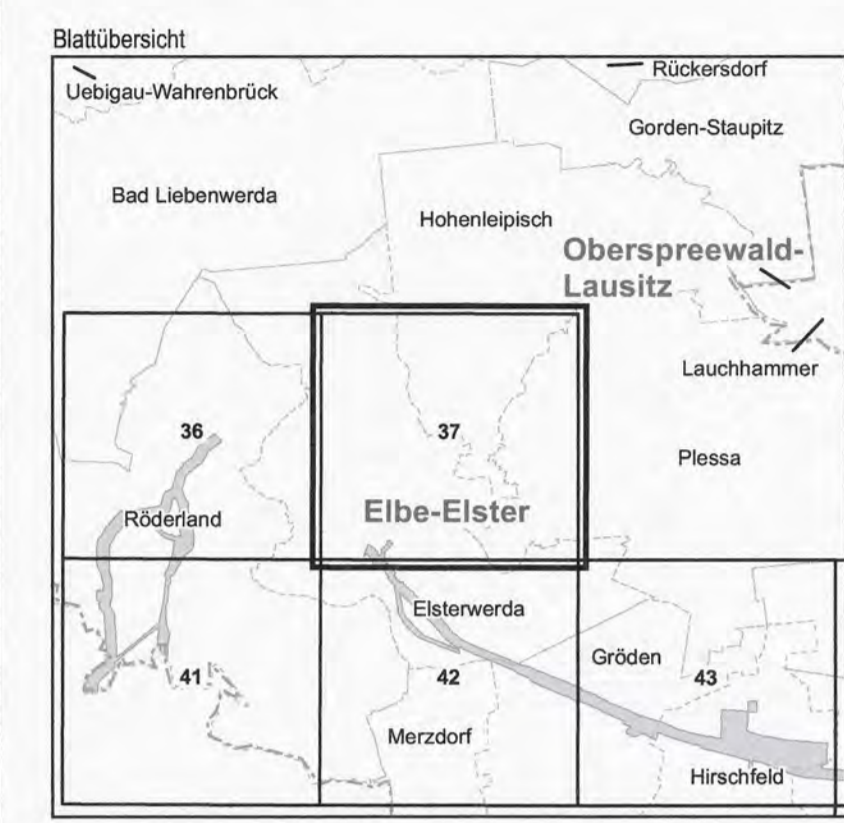


Gebiet von gemeinschaftlicher Bedeutung
„Pulsnitz und Niedungsbereiche“



Blatt: 4547-NW
Blatt: 37 von 52



Topografische Karte zur 25. Erhaltungzielverordnung
Blatt: 37 von 52

lfd.-Nr. Name des Gebietes
8 Pulsnitz und Niedungsbereiche

Landkreis: Elbe-Elster
Gemeinde: Elsterwerda

-  Grenze des Gebietes von gemeinschaftlicher Bedeutung
-  lfd. Nummer des Gebietes von gemeinschaftlicher Bedeutung gemäß Anlage 1 ErhZV

Maßstab 1:10 000
Bezugssystem: ETRS 89
Kartengrundlage: Topografische Karte 1:10 000 (DTK)
Nutzung mit Genehmigung der Landesvermessung und Geodäsieinformation Brandenburg
Geobasisdaten: LGB, © GeoBasis-DE/LGB, 2018

Ministerium für Ländliche Entwicklung, Umwelt und Landwirtschaft des Landes Brandenburg
Im Auftrag



B. Walde

(Dienstsiegel)