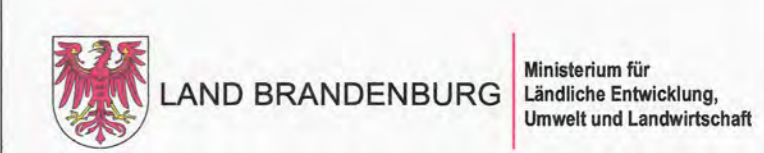
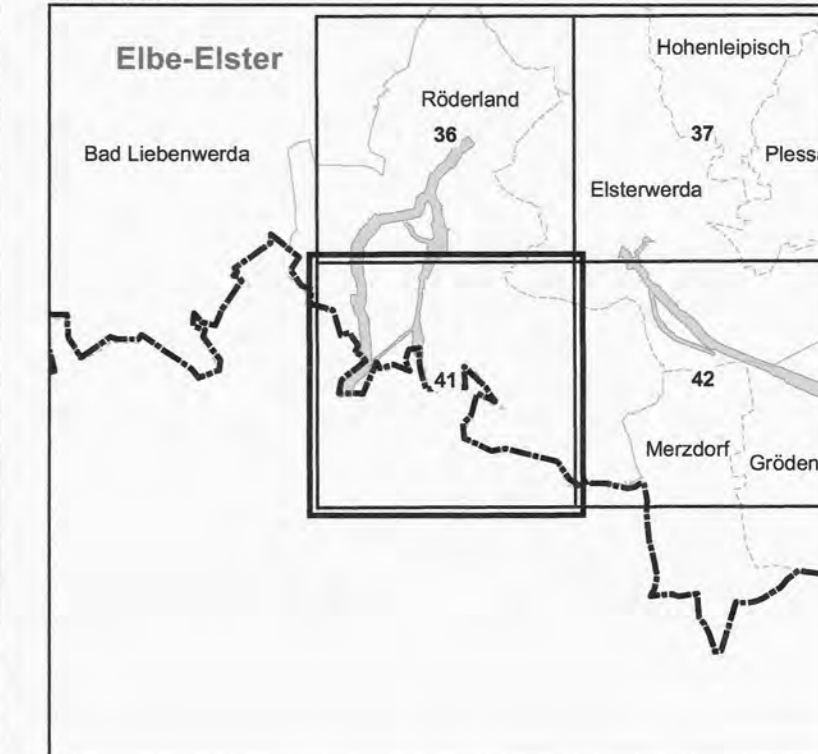


Gebiet von gemeinschaftlicher Bedeutung  
„Große Röder“

Blatt: 4546-S0

Blatt: 41 von 52

Blattübersicht





Topografische Karte zur 25. Erhaltungszielverordnung

Blatt: 41 von 52

lfd.-Nr. Name des Gebietes  
3 Große Röder

Landkreis: Elbe-Elster  
Gemeinde: Röderland

-  Grenze des Gebietes von gemeinschaftlicher Bedeutung
-  lfd. Nummer des Gebietes von gemeinschaftlicher Bedeutung gemäß Anlage 1 ErhZV

Maßstab 1:10 000

Bezugssystem: ETRS 89  
Kartengrundlage: Topografische Karte 1:10 000 (DTK)  
Nutzung mit Genehmigung der Landesvermessung und Geobasisinformation Brandenburg  
Geobasisdaten: LGB, © GeoBasis-DE/LGB, 2018

Ministerium für Ländliche Entwicklung, Umwelt und Landwirtschaft des Landes Brandenburg  
Im Auftrag

Potsdam, den 17. AUG. 2018

*B. Volke*



(Dienstsiegel)