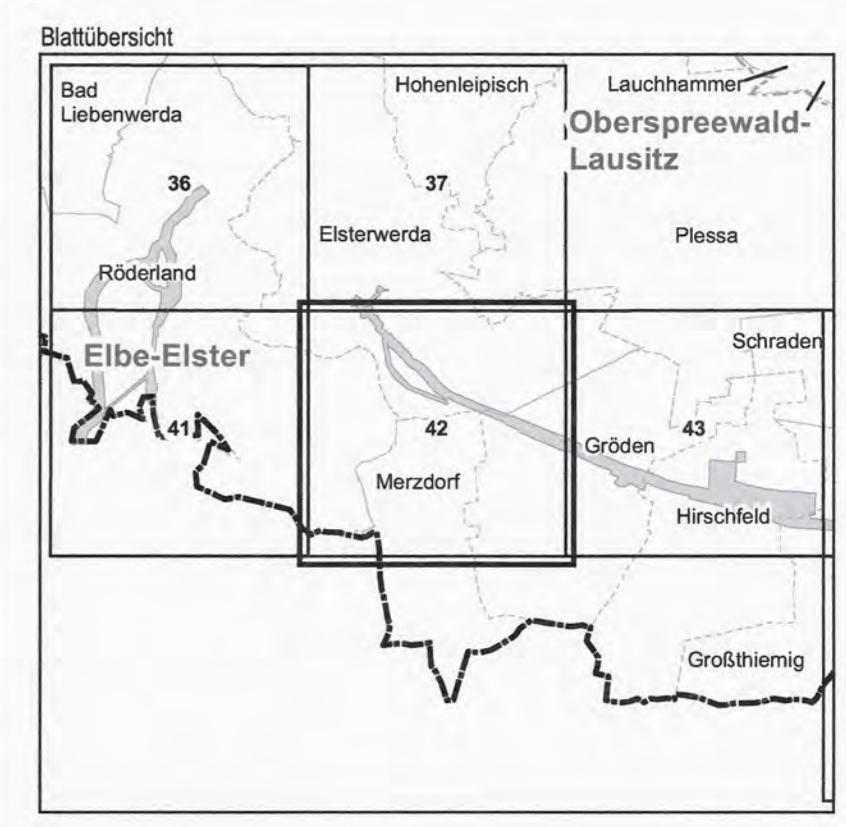



Gebiet von gemeinschaftlicher Bedeutung
„Pulsnitz und Niederungsbereiche“

Blatt: 4547-SW

Blatt: 42 von 52




 **LAND BRANDENBURG** | Ministerium für Ländliche Entwicklung, Umwelt und Landwirtschaft


Topografische Karte zur 25. Erhaltungszielverordnung

Blatt: 42 von 52

lfd.-Nr. Name des Gebietes
8 Pulsnitz und Niederungsbereiche

Landkreis: Elbe-Elster
Gemeinden: Elsterwerda, Gröden

 Grenze des Gebietes von gemeinschaftlicher Bedeutung



 lfd. Nummer des Gebietes von gemeinschaftlicher Bedeutung gemäß Anlage 1 ErhZV

Maßstab 1:10 000

Bezugssystem: ETRS 89
Kartengrundlage: Topografische Karte 1:10 000 (DTK)
Nutzung mit Genehmigung der Landesvermessung und Geobasisinformation Brandenburg
Geobasisdaten: LGB, © GeoBasis-DE/LGB, 2016

Ministerium für Ländliche Entwicklung, Umwelt und Landwirtschaft des Landes Brandenburg
Im Auftrag

Potsdam, den **17. AUG. 2018**



(Dienstsigel)