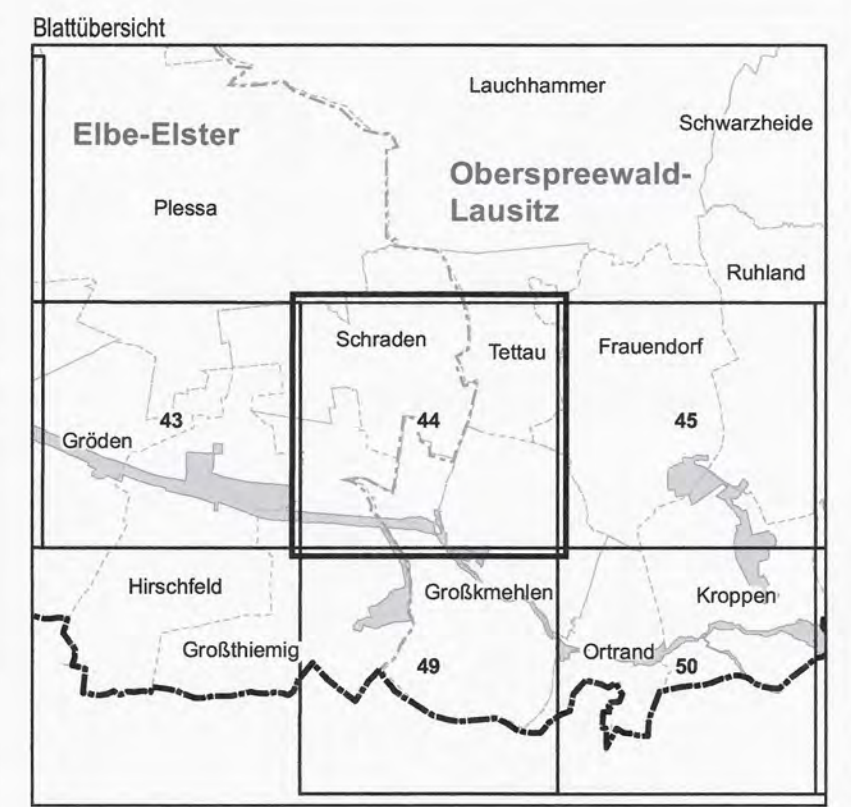




Gebiet von gemeinschaftlicher Bedeutung
„Pulsnitz und Niederungsbereiche“

Blatt: 4548-SW
Blatt: 44 von 52



Topografische Karte zur 25. Erhaltungszielverordnung
Blatt: 44 von 52
lfd.-Nr. Name des Gebietes
8 Pulsnitz und Niederungsbereiche

Landkreise: Elbe-Elster, Oberspreewald-Lausitz
Gemeinden: Großthiemig, Großmehlen, Lindenau

-  Grenze des Gebietes von gemeinschaftlicher Bedeutung
-  lfd. Nummer des Gebietes von gemeinschaftlicher Bedeutung gemäß Anlage 1 ErhZV

Maßstab 1:10 000

Bezugssystem: ETRS 89
Kartengrundlage: Topografische Karte 1:10 000 (DTK)
Nutzung mit Genehmigung der Landesvermessung und Geobasisinformation Brandenburg
Geobasisdaten: LGB, © GeoBasis-DE/LGB, 2018

Ministerium für Ländliche Entwicklung, Umwelt und Landwirtschaft des Landes Brandenburg
Im Auftrag
Potsdam, den **17. AUG. 2018**

