
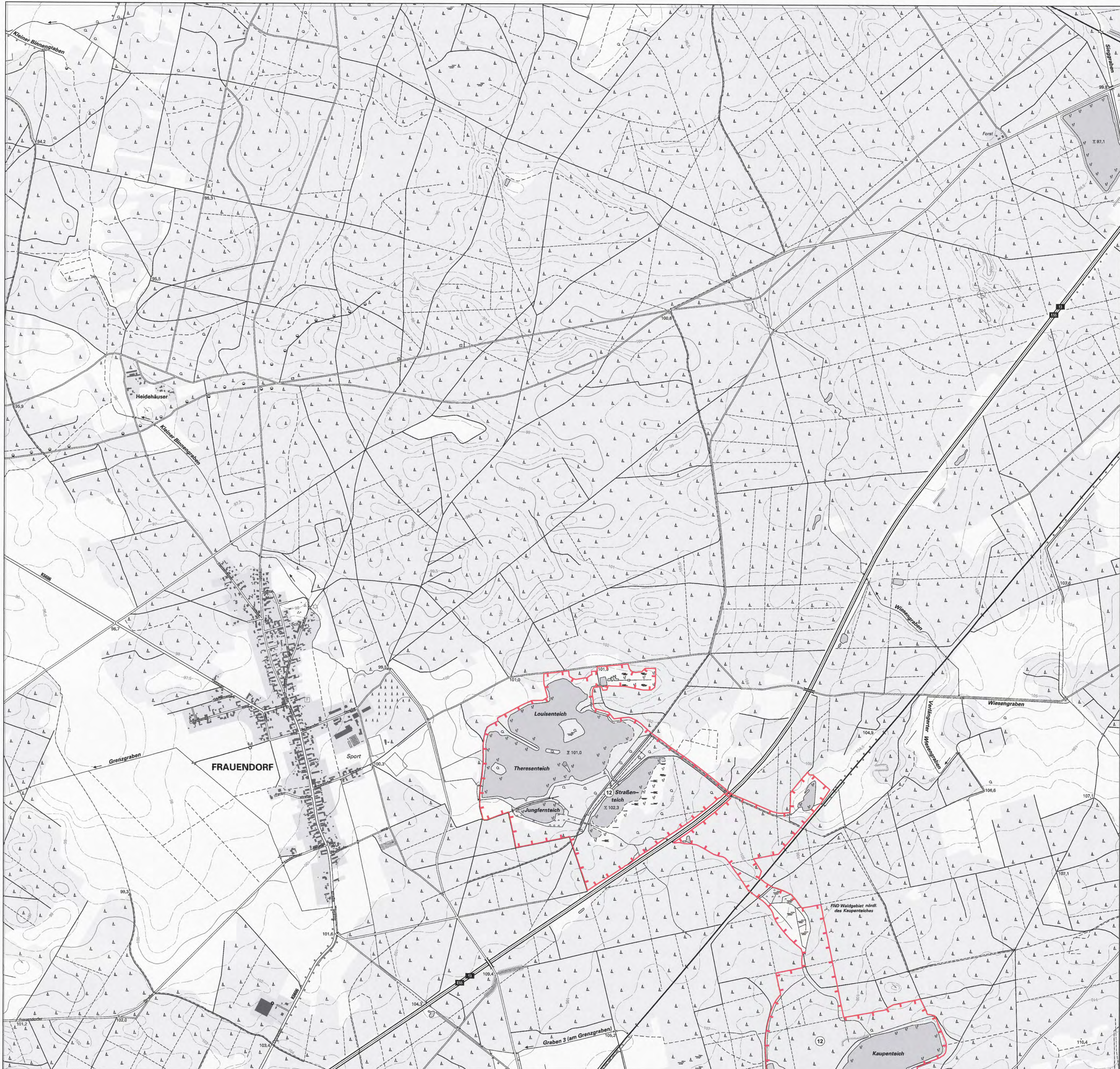
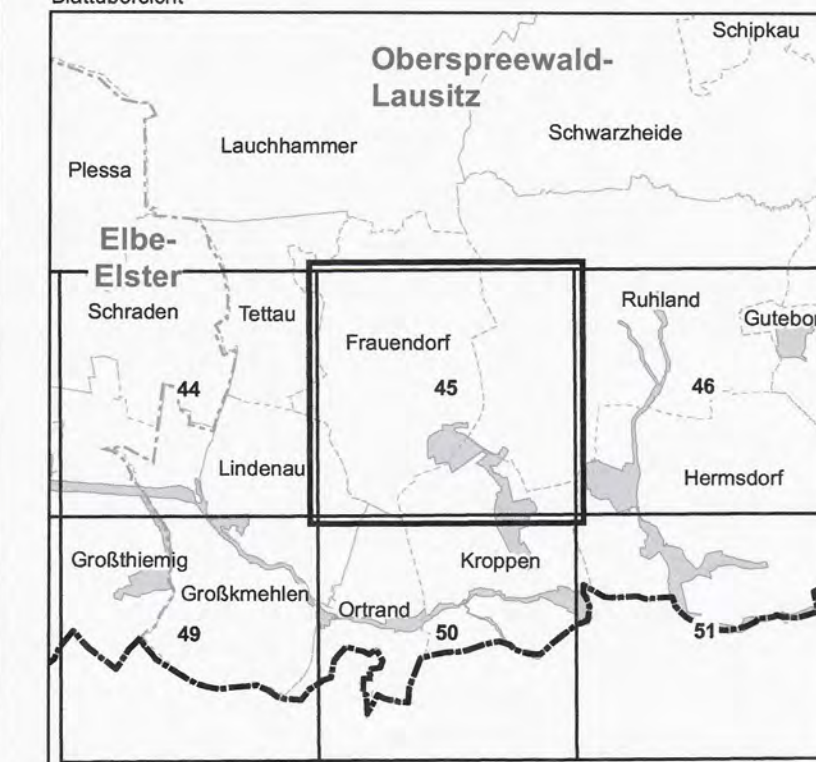


Gebiet von gemeinschaftlicher Bedeutung
„Teichgebiet Kroppen-Fraundorf“

Blatt: 4548-SO

Blatt: 45 von 52

Blattübersicht





Topografische Karte zur 25. Erhaltungzielverordnung

Blatt: 45 von 52

lfd.-Nr. Name des Gebietes
12 Teichgebiet Kroppen-Fraundorf

Landkreis: Oberspreewald-Lausitz
Gemeinden: Fraundorf, Kroppen, Ruhland

-  Grenze des Gebietes von gemeinschaftlicher Bedeutung
-  lfd. Nummer des Gebietes von gemeinschaftlicher Bedeutung gemäß Anlage 1 ErhZV

Maßstab 1:10 000

Bezugssystem: ETRS 89
Kartengrundlage: Topografische Karte 1:10 000 (DTK)
Nutzung mit Genehmigung der Landesvermessung und Geobasisinformation Brandenburg
Geobasisdaten: LGB, © GeoBasis-DE/LGB, 2018

Ministerium für Ländliche Entwicklung, Umwelt und Landwirtschaft
des Landes Brandenburg
Im Auftrag

Potsdam, den **17. AUG. 2018**



B. Valder

(Dienstsigel)