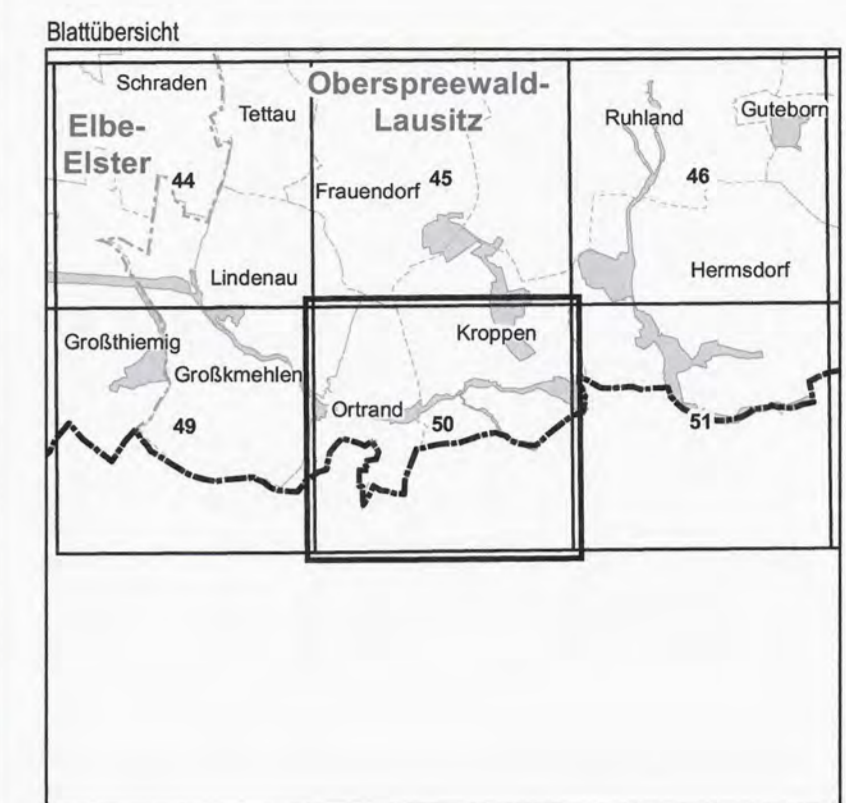





Gebiete von gemeinschaftlicher Bedeutung
 „Pulsnitz und Niederungsbereiche“
 „Teichgebiet Kroppen-Frauendorf“

Blatt: 4648-NO
 Blatt: 50 von 52




 **LAND BRANDENBURG** | Ministerium für Ländliche Entwicklung, Umwelt und Landwirtschaft


Topografische Karte zur 25. Erhaltungszielverordnung

Blatt: 50 von 52

lfd.-Nr. Name des Gebietes
 8 Pulsnitz und Niederungsbereiche
 12 Teichgebiet Kroppen-Frauendorf

Landkreis: Oberspreewald-Lausitz
 Gemeinden: Ortrand, Kroppen

 Grenze des Gebietes von gemeinschaftlicher Bedeutung


 lfd. Nummer des Gebietes von gemeinschaftlicher Bedeutung gemäß Anlage 1 ErhZV

Maßstab 1:10 000

Bezugssystem: ETRS 89
 Kartengrundlage: Topografische Karte 1:10 000 (DTK)
 Nutzung mit Genehmigung der Landesvermessung und Geobasisinformation Brandenburg
 Geobasisdaten: LGB, © GeoBasis-DE/LGB, 2018

Ministerium für Ländliche Entwicklung, Umwelt und Landwirtschaft des Landes Brandenburg
 Im Auftrag

Potsdam, den **17. AUG. 2018**


 B. Walde (Dienstsiegel)