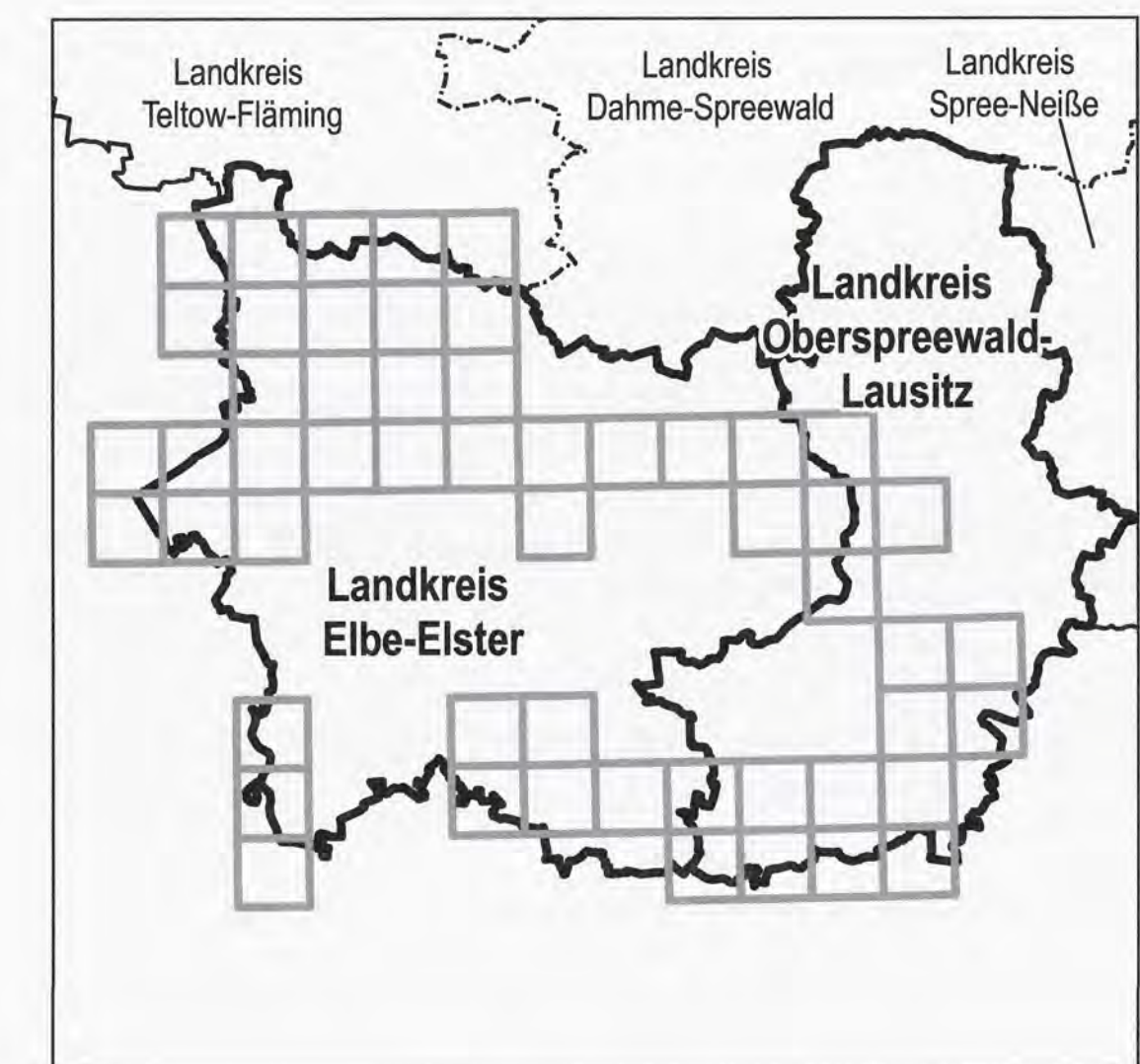







Übersichtskarte zur 25. Erhaltungszielverordnung

lfd.-Nr.	Name des Gebietes	EU-Nr.	Landesnr.
1	Annaburger Heide	DE 4344-303	497
2	Elbe bei Mühler	DE 4545-302	504
3	Große Röder	DE 4546-303	553
4	Insel im Senftenberger See	DE 4550-302	85
5	Kleine Elster oberhalb Doberlug-Kirchhain	DE 4348-302	750
6	Kremitz	DE 4245-302	776
7	Peukwitz Teiche	DE 4549-303	372
8	Pulsnitz und Niederungsbereiche	DE 4547-303	509
9	Schwarzwasserniederung	DE 4649-303	373
10	Schweinitzer Fließ und Hölle Freleben	DE 4145-302	496
11	Sorgenteich	DE 4549-302	369
12	Teichgebiet Kroppen-Fraundorf	DE 4548-302	377



-  lfd. Nummer des Gebietes von gemeinschaftlicher Bedeutung gemäß Anlage 1 Erhaltungszielverordnung (ErhZV)
-  Landesgrenze
-  Kreisgrenze
-  Gebiete von gemeinschaftlicher Bedeutung der 25. ErhZV
-  NSG (nachrichtlich)

Maßstab 1: 80 000

Broughton: E 198 89
 Kartographie: Topographische Karte 1:100 000 (DTK)
 Nutzung mit Genehmigung der Landesvermessung und Geodäsieinformation Brandenburg
 Geobase: LDB, © Geobase 2018

Ministerium für
 Ländliche Entwicklung,
 Umwelt und Landwirtschaft
 des Landes Brandenburg
 im Auftrag

Potsdam, den **17. AUG. 2018**

 (Dienststempel)

B. Müller