
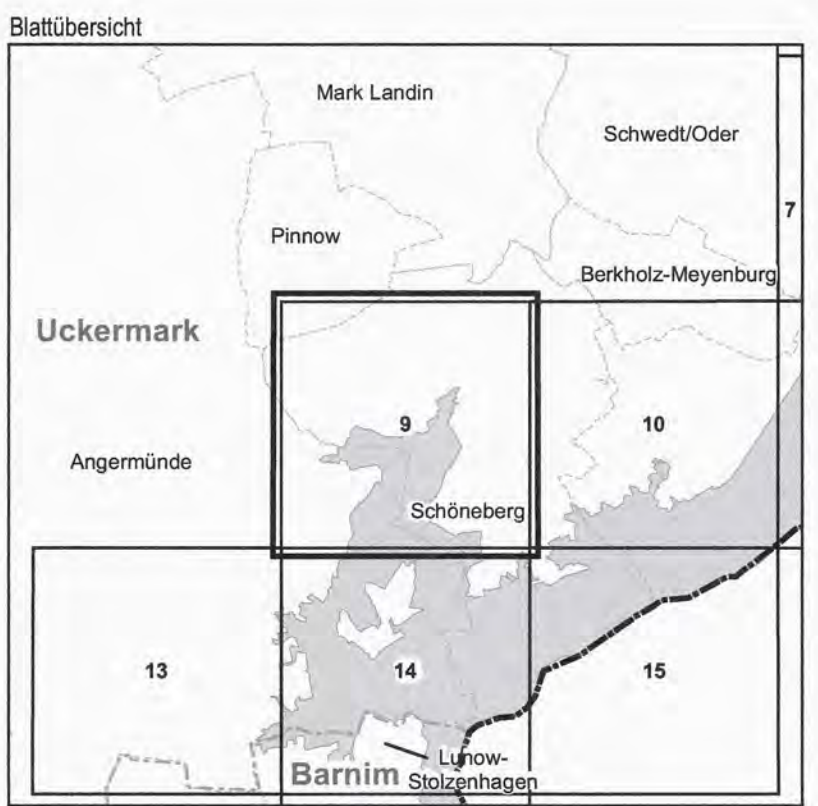


Gebiet von gemeinschaftlicher Bedeutung
„Unteres Odertal“




Blatt: 2950-SO
Blatt: 9 von 17



Topografische Karte zur 26. Erhaltungszielverordnung

Blatt: 9 von 17
Ifd.-Nr. Name des Gebietes
2 Unteres Odertal

Landkreis: Uckermark
Gemeinden: Angermünde, Schöneberg

-  Grenze des Gebietes von gemeinschaftlicher Bedeutung
-  Nationalpark Unteres Odertal
-  Ifd. Nummer des Gebietes von gemeinschaftlicher Bedeutung gemäß Anlage 1 ErhZV

Maßstab 1:10 000

Bezugssystem: ETRS 89
Kartengrundlage: Topografische Karte 1:10 000 (DTK)
Nutzung mit Genehmigung der Landesvermessung und Geobasisinformation Brandenburg
Geobasisdaten: LGB, © GeoBasis-DE/LGB, 2018

Ministerium für Ländliche Entwicklung, Umwelt und Landwirtschaft des Landes Brandenburg
Im Auftrag

Potsdam, den 28. AUG. 2018



(Dienstsiegel)