

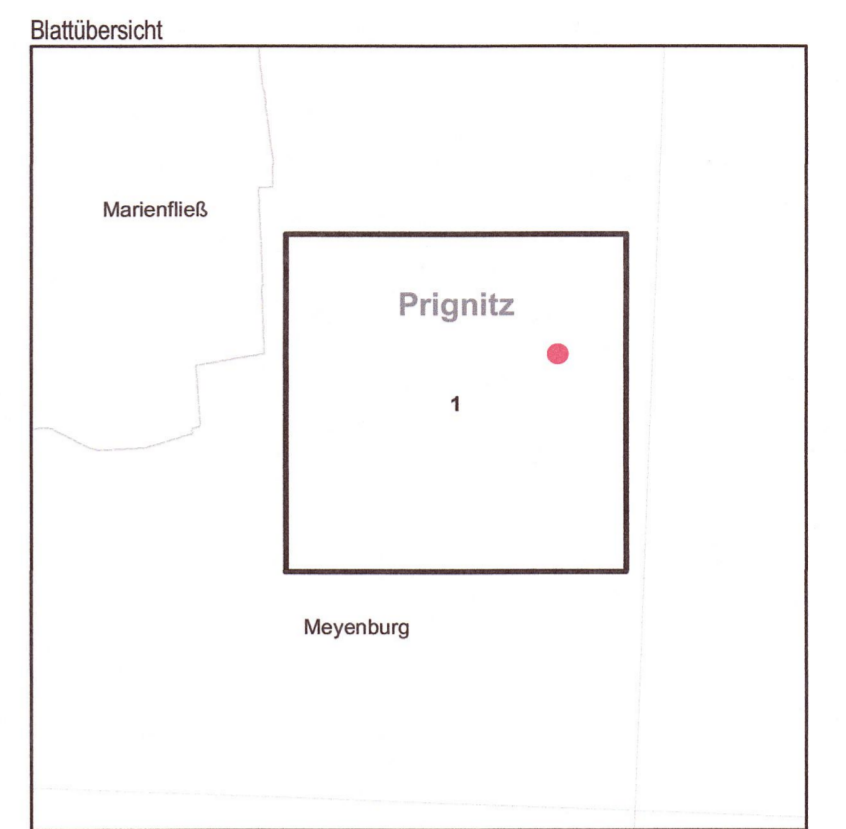
1 Krependorfer Chaussee
2 Eisenbahnstraße


Gebiet von gemeinschaftlicher Bedeutung

„Fledermausquartier Kirche Meyenburg“

Blatt: 2639-SW Meyenburg

Blatt: 1 von 1





LAND BRANDENBURG | Ministerium für
Ländliche Entwicklung,
Umwelt und Landwirtschaft

**Topografische Karte zur Verordnung zur Festsetzung
von Erhaltungszielen und Gebietsabgrenzungen
für Gebiete von gemeinschaftlicher Bedeutung**

„Fledermausquartier Kirche Meyenburg“



Blatt: 1 von 1
 Landkreis: Prignitz
 Gemeinde: Meyenburg

 Grenze des Geltungsbereiches
der Erhaltungszielverordnung

Maßstab 1:2.500
Bezugssystem: ETRS 89
Kartengrundlage: Topografische Karte 1:10.000 (DTK)
Nutzung mit Genehmigung der Landesvermessung und
Geobasisinformation Brandenburg
Geobasisdaten: LGB, © GeoBasis-DE/LGB, 2015

Ministerium für
Ländliche Entwicklung,
Umwelt und Landwirtschaft
des Landes Brandenburg
Im Auftrag

Potsdam, den 12.11.2015



 (Dienststelle)