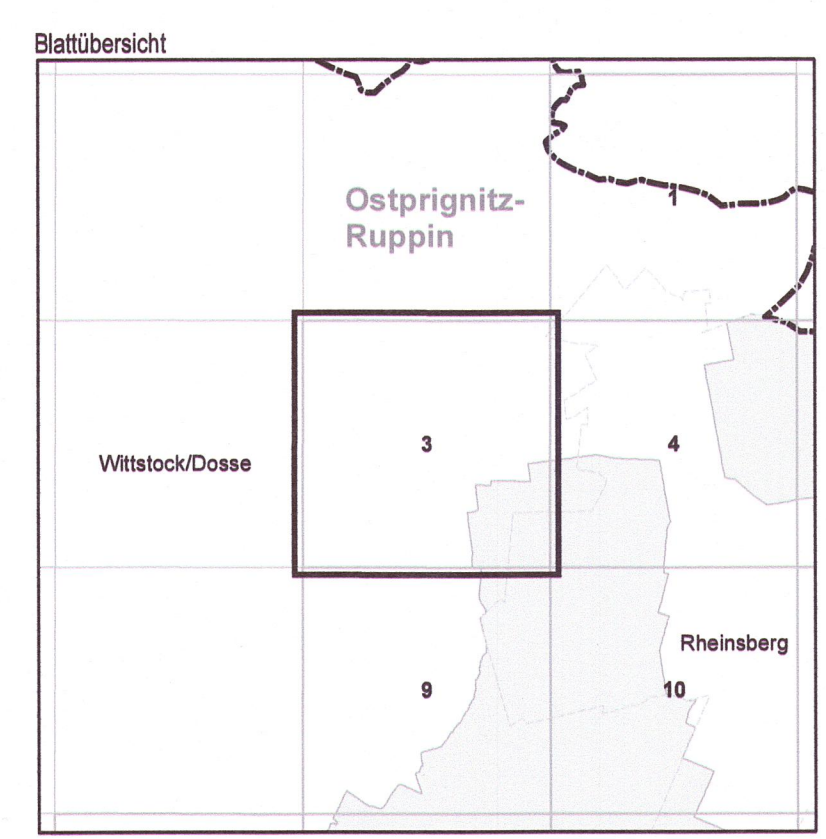



Gebiet von gemeinschaftlicher Bedeutung
„Wittstock-Ruppiner Heide“

Blatt: 2841-NO

Blatt: 3 von 30



**LAND BRANDENBURG**


Ministerium für
Ländliche Entwicklung,
Umwelt und Landwirtschaft


**Topografische Karte zur Vierten Verordnung
zur Festsetzung von Erhaltungszielen
und Gebietsabgrenzungen für Gebiete
von gemeinschaftlicher Bedeutung**

Blatt: 3 von 30

If.-Nr. Name des Gebietes
16 Wittstock-Ruppiner Heide

Landkreis: Ostprignitz-Ruppin
Gemeinden: Wittstock/Dosse, Rheinsberg

 Grenze des Gebietes
von gemeinschaftlicher Bedeutung


 If.-Nr. des Gebietes von
gemeinschaftlicher Bedeutung
gemäß Anlage 1 ErhZV


Maßstab 1:10 000

Bezugssystem: ETRS 89
Kartengrundlage: Topografische Karte 1:10 000 (DTK)
Nutzung mit Genehmigung der Landesvermessung und
Geobasisinformation Brandenburg
Geobasisdaten: LGB, © GeoBasis-DE/LGB, 2016

Ministerium für
Ländliche Entwicklung,
Umwelt und Landwirtschaft
des Landes Brandenburg
Im Auftrag

Potsdam, den
4. Nov. 2016




(Dienstsiegel)