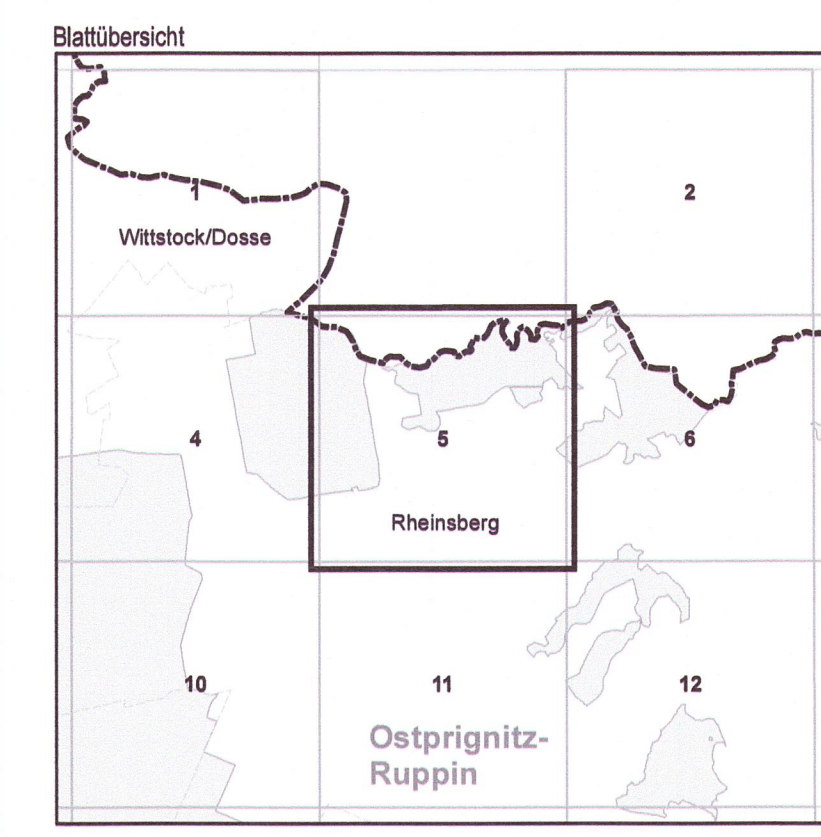



Gebiete von gemeinschaftlicher Bedeutung  
 „Buchheide“  
 „Himmelreich“  
 „Wummsee und Twernsee“

Blatt: 2842-NO  
 Blatt: 5 von 30




 **LAND BRANDENBURG** | Ministerium für Ländliche Entwicklung, Umwelt und Landwirtschaft


**Topografische Karte zur Vierten Verordnung zur Festsetzung von Erhaltungszielen und Gebietsabgrenzungen für Gebiete von gemeinschaftlicher Bedeutung**

Blatt: 5 von 30

If.-Nr.	Name des Gebietes
1	Buchheide
7	Himmelreich
17	Wummsee und Twernsee

Landkreis: Ostprignitz-Ruppin  
 Gemeinde: Rheinsberg

 Grenze des Gebietes von gemeinschaftlicher Bedeutung



 Ifd. Nummer des Gebietes von gemeinschaftlicher Bedeutung gemäß Anlage 1 ErhZV

Maßstab 1:10 000

Bezugssystem: ETRS 89  
 Kartengrundlage: Topografische Karte 1:10 000 (DTK)  
 Nutzung mit Genehmigung der Landesvermessung und Geobasisinformation Brandenburg  
 Geobasisdaten: LGB, © GeoBasis-DE/LGB, 2016

Ministerium für Ländliche Entwicklung, Umwelt und Landwirtschaft des Landes Brandenburg  
 Im Auftrag

Potsdam, den **7. Nov. 2016**

  
  
 (Dienstsigel)