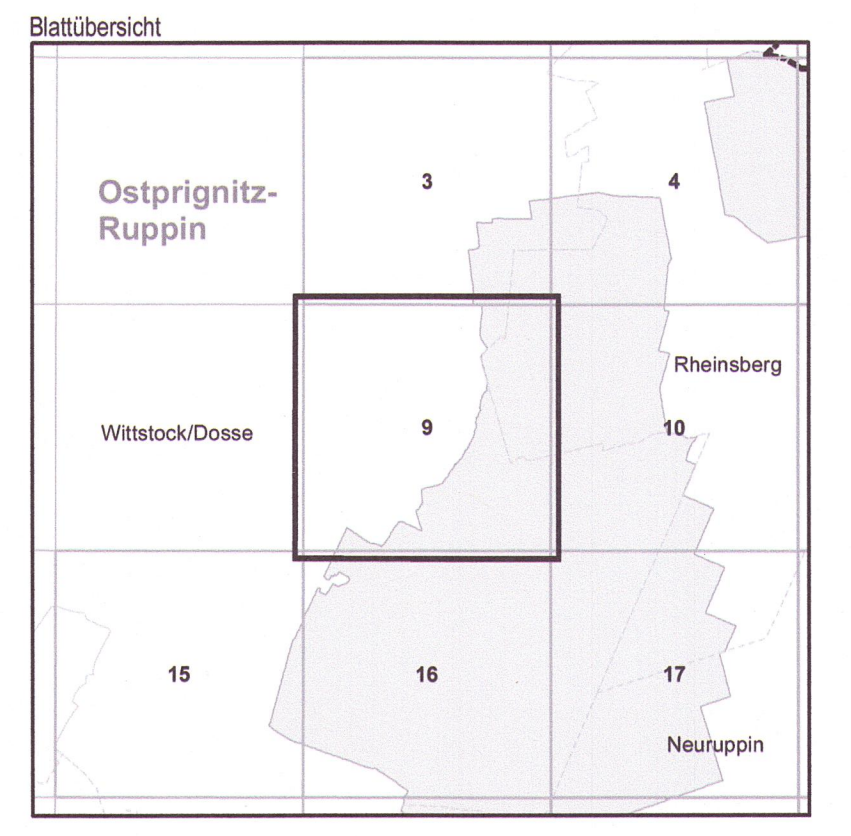



Gebiet von gemeinschaftlicher Bedeutung
 „Wittstock-Ruppiner Heide“

Blatt: 2841-SO
 Blatt: 9 von 30




 **LAND BRANDENBURG** | Ministerium für Ländliche Entwicklung, Umwelt und Landwirtschaft


Topografische Karte zur Vierten Verordnung zur Festsetzung von Erhaltungszielen und Gebietsabgrenzungen für Gebiete von gemeinschaftlicher Bedeutung

Blatt: 9 von 30

If.-Nr. Name des Gebietes
16 Wittstock-Ruppiner Heide

Landkreis: Ostprignitz-Ruppin
 Gemeinden: Wittstock/Dosse, Rheinsberg



 Grenze des Gebietes von gemeinschaftlicher Bedeutung

 Ifd. Nummer des Gebietes von gemeinschaftlicher Bedeutung gemäß Anlage 1 ErhZV

Maßstab 1:10 000

Bezugssystem: ETRS 89
 Kartengrundlage: Topografische Karte 1:10 000 (DTK)
 Nutzung mit Genehmigung der Landesvermessung und Geodäsieinformation Brandenburg
 Geobasisdaten: LGB, © GeoBasis-DE/LGB, 2016

Ministerium für Ländliche Entwicklung, Umwelt und Landwirtschaft des Landes Brandenburg
 Potsdam, den 4. Nov. 2016
 Im Auftrag

 
 (Dienststempel)