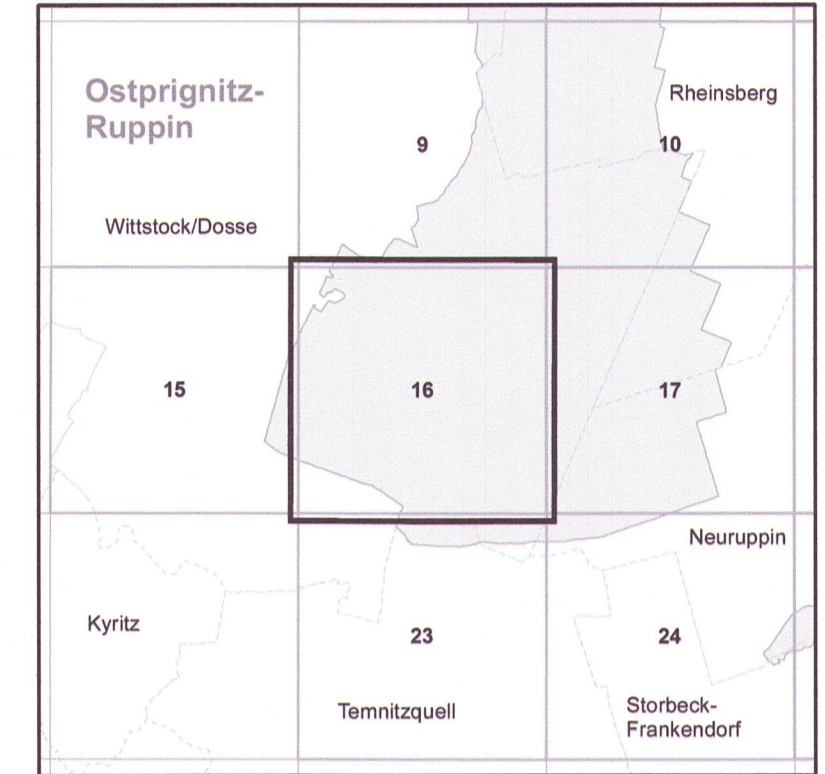


Gebiet von gemeinschaftlicher Bedeutung
„Wittstock-Ruppiner Heide“

Blatt: 2941-NO

Blatt: 16 von 30

Blattübersicht





Topografische Karte zur Vierten Verordnung zur Festsetzung von Erhaltungszielen und Gebietsabgrenzungen für Gebiete von gemeinschaftlicher Bedeutung

Blatt: 16 von 30

If.-Nr. Name des Gebietes
16 Wittstock-Ruppiner Heide

Landkreis: Ostprignitz-Ruppin
Gemeinde: Wittstock/Dosse

-  Grenze des Gebietes von gemeinschaftlicher Bedeutung
-  Ifd. Nummer des Gebietes von gemeinschaftlicher Bedeutung gemäß Anlage 1 ErhZV

Maßstab 1:10 000

Bezugssystem: ETRS 89
Kartengrundlage: Topografische Karte 1:10 000 (DTK)
Nutzung mit Genehmigung der Landesvermessung und Geobasisinformation Brandenburg
Geobasisdaten: LGB, © GeoBasis-DE/LGB, 2016

Ministerium für Ländliche Entwicklung, Umwelt und Landwirtschaft des Landes Brandenburg
Im Auftrag
Potsdam, den 4. Nov. 2016

R. J. Loman

