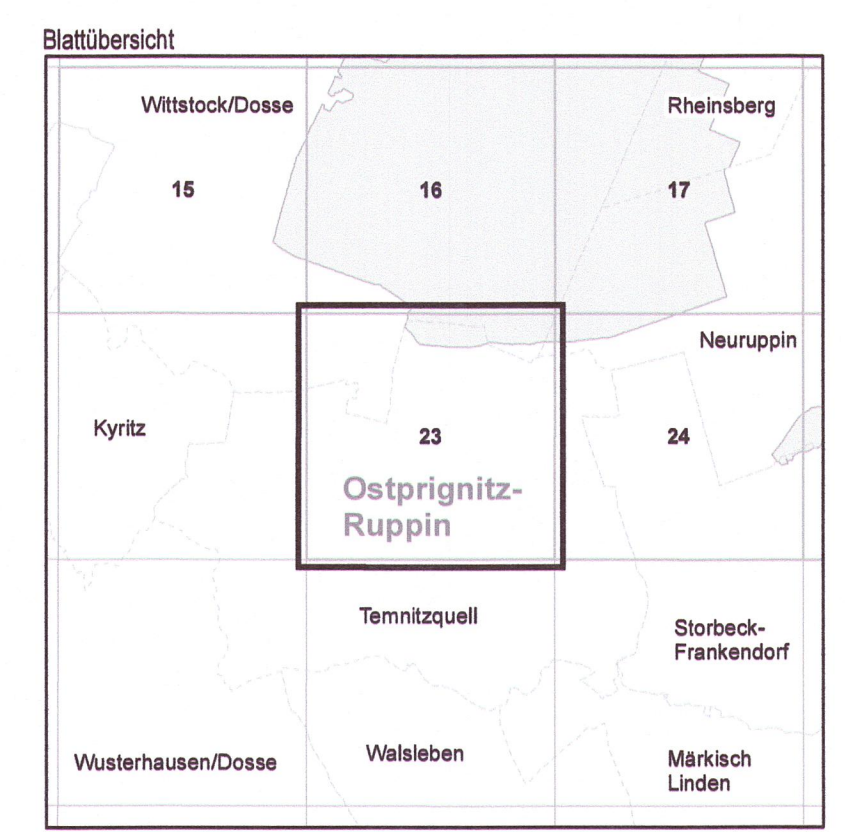





Gebiet von gemeinschaftlicher Bedeutung
„Wittstock-Ruppiner Heide“

Blatt: 2941-SO

Blatt: 23 von 30


LAND BRANDENBURG | Ministerium für Ländliche Entwicklung, Umwelt und Landwirtschaft


Topografische Karte zur Vierten Verordnung zur Festsetzung von Erhaltungszielen und Gebietsabgrenzungen für Gebiete von gemeinschaftlicher Bedeutung

Blatt: 23 von 30

If.-Nr. Name des Gebietes
16 Wittstock-Ruppiner Heide

Landkreis: Ostprignitz-Ruppin
Gemeinden: Wittstock/Dosse, Neuruppin

 Grenze des Gebietes von gemeinschaftlicher Bedeutung



 Ifd. Nummer des Gebietes von gemeinschaftlicher Bedeutung gemäß Anlage 1 ErhZV

Maßstab 1:10 000

Bezugssystem: ETRS 89
Kartengrundlage: Topografische Karte 1:10 000 (DTK)
Nutzung mit Genehmigung der Landesvermessung und Geobasisinformation Brandenburg
Geobasisdaten: LGB, © Geobasis-DE/LGB, 2016

Ministerium für Ländliche Entwicklung, Umwelt und Landwirtschaft des Landes Brandenburg
Im Auftrag

Potsdam, den 14. Nov. 2016

(Dienstsiegel)