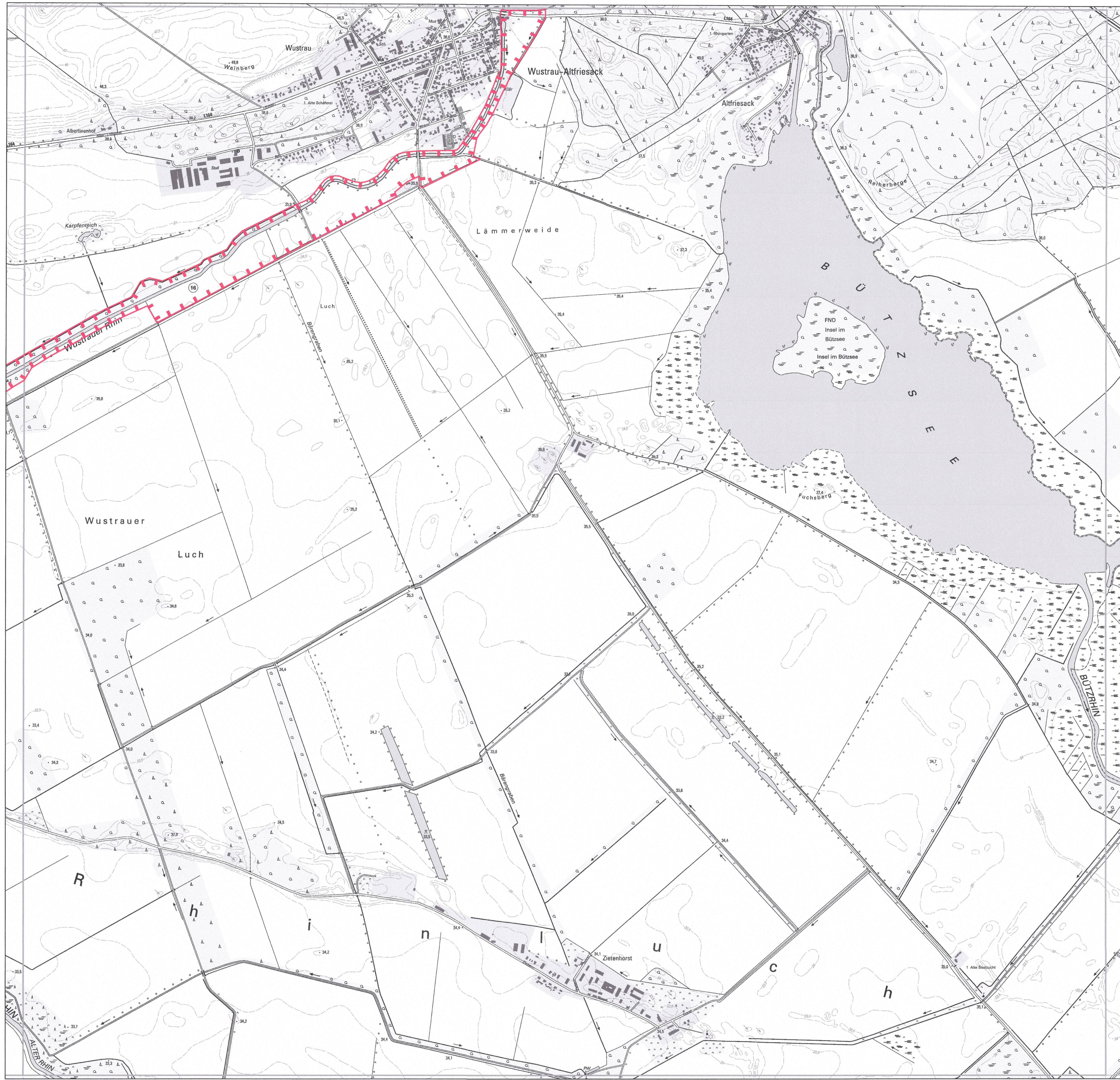
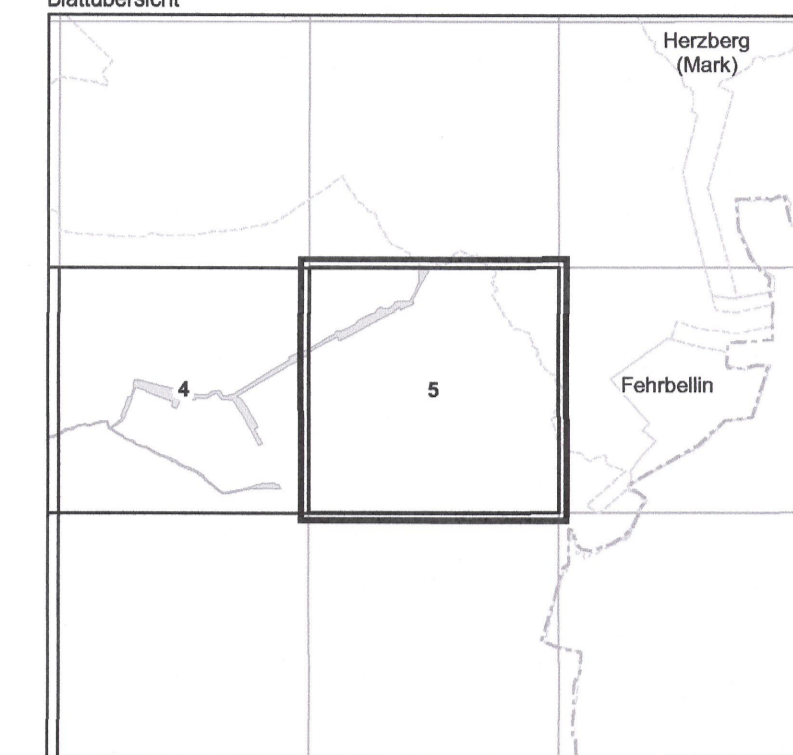


Gebiet von gemeinschaftlicher Bedeutung  
 „Unteres Rhinluch - Dreetzer See Ergänzung“

Blatt: 3143-SW

Blatt: 5 von 35

Blattübersicht




**Topografische Karte zur Sechsten Verordnung zur Festsetzung von Erhaltungszielen und Gebietsabgrenzungen für Gebiete von gemeinschaftlicher Bedeutung**


Blatt: 5 von 35

**lf.-Nr. Name des Gebietes**  
**16 Unteres Rhinluch - Dreetzer See Ergänzung**

Landkreis: Ostprignitz-Ruppin

Gemeinde: Fehrbellin

 Grenze des Gebietes von gemeinschaftlicher Bedeutung

 lfd. Nummer des Gebietes von gemeinschaftlicher Bedeutung gemäß Anlage 1 ErhZV

Maßstab 1:10 000

Bezugssystem: ETRS 89  
 Kartgrundlage: Topografische Karte 1:10 000 (DTK)  
 Nutzung mit Genehmigung der Landesvermessung und Geobasisinformation Brandenburg  
 Geobasisdaten: LGB, © GeoBasis-DE/LGB, 2016

Ministerium für Ländliche Entwicklung, Umwelt und Landwirtschaft  
 Im Auftrag

Potsdam, den

**12. JAN. 2017**

*Maatz*



(Dienstesiegel)