

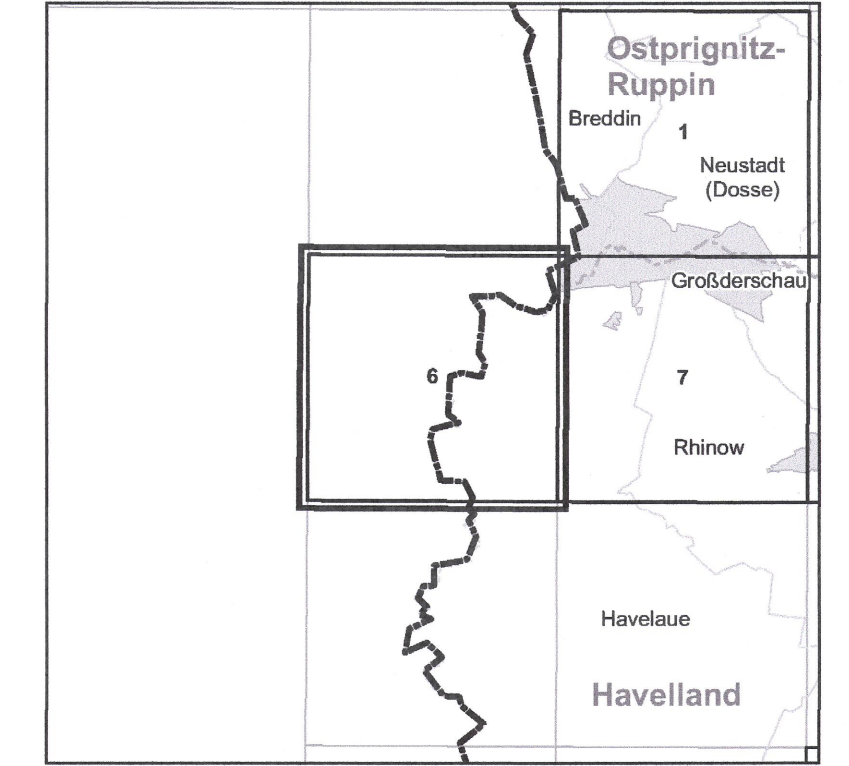



Gebiet von gemeinschaftlicher Bedeutung
„Dosseniederung“

Blatt: 3239-NW

Blatt: 6 von 35

Blattübersicht




 **LAND BRANDENBURG** | Ministerium für Ländliche Entwicklung, Umwelt und Landwirtschaft


Topografische Karte zur Sechsten Verordnung zur Festsetzung von Erhaltungszielen und Gebietsabgrenzungen für Gebiete von gemeinschaftlicher Bedeutung

Blatt: 6 von 35

lf.-Nr.	Name des Gebietes
5	Dosseniederung

Landkreis: Ostprignitz-Ruppin
Gemeinde: Breddin



 Grenze des Gebietes von gemeinschaftlicher Bedeutung

 lfd. Nummer des Gebietes von gemeinschaftlicher Bedeutung gemäß Anlage 1 ErhZV

Maßstab 1:10 000

Bezugssystem: ETRS 89
Kartengrundlage: Topografische Karte 1:10 000 (DTK)
Nutzung mit Genehmigung der Landesvermessung und Geobasisinformation Brandenburg
Geobasisdaten: LGB, © GeoBasis-DE/LGB, 2016

Ministerium für Ländliche Entwicklung, Umwelt und Landwirtschaft
Potsdam, den **12. JAN. 2017**
Im Auftrag

 
(Dienstsiegel)