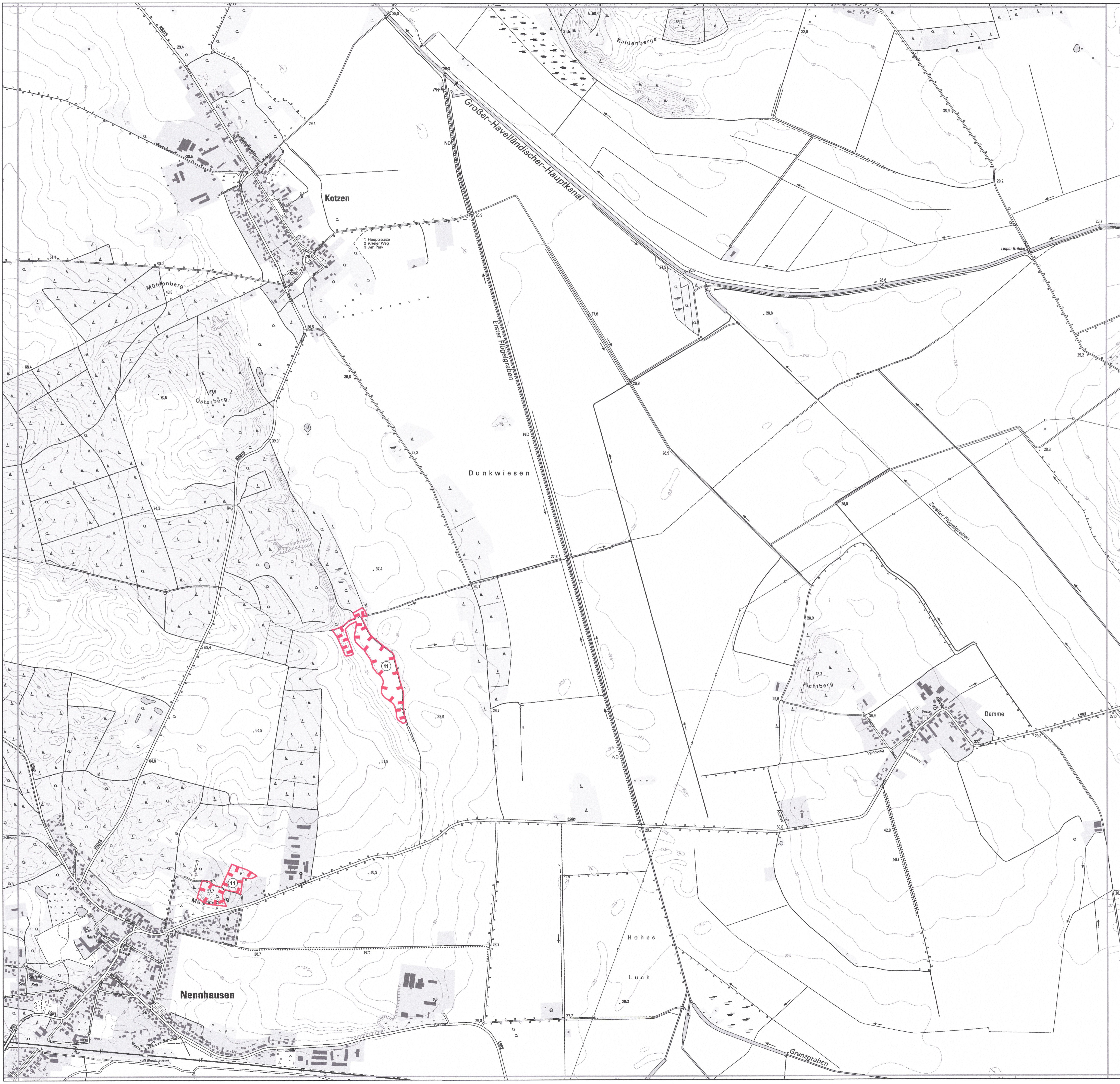
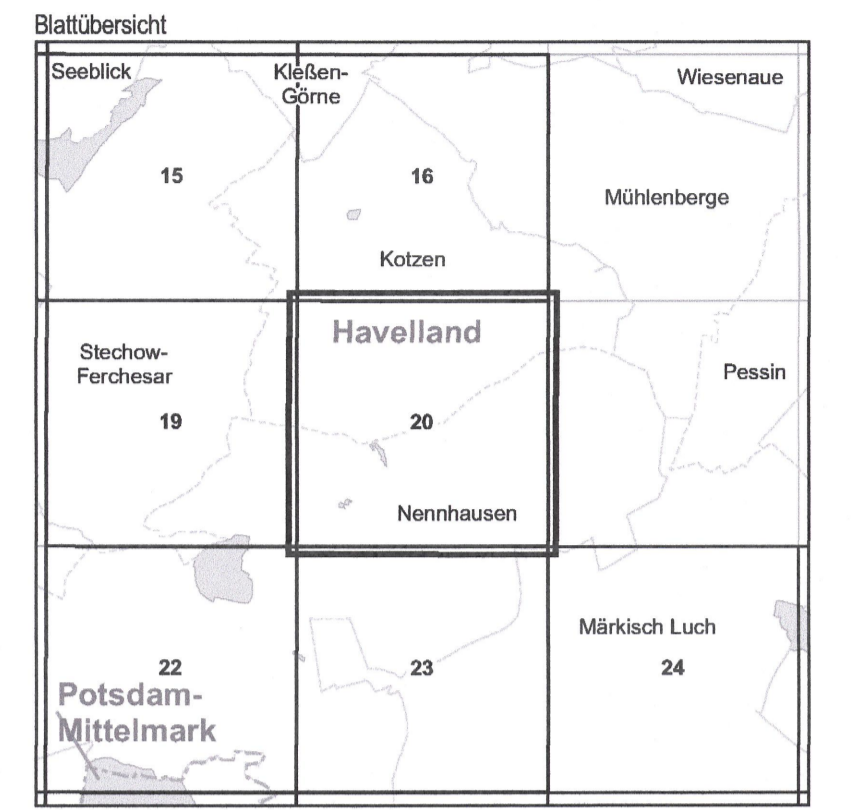


Gebiet von gemeinschaftlicher Bedeutung  
„Mühlenberg Nennhausen“

Blatt: 3341-SW  
Blatt: 20 von 35



**Topografische Karte zur Sechsten Verordnung zur Festsetzung von Erhaltungszielen und Gebietsabgrenzungen für Gebiete von gemeinschaftlicher Bedeutung**


Blatt: 20 von 35  
If.-Nr. Name des Gebietes  
11 Mühlenberg Nennhausen

Landkreis: Havelland  
Gemeinden: Nennhausen, Kotzen

- Grenze des Gebietes von gemeinschaftlicher Bedeutung
- Ifd. Nummer des Gebietes von gemeinschaftlicher Bedeutung gemäß Anlage 1 ErnZV

Maßstab 1:10 000  
Bezugssystem: ETRS 89  
Kartengrundlage: Topografische Karte 1:10 000 (DTK)  
Nutzung mit Genehmigung der Landesvermessung und Geobasisinformation Brandenburg  
Geobasisdaten: LGB, © Geobasis-DE/LGB, 2016

Ministerium für Ländliche Entwicklung, Umwelt und Landwirtschaft  
Potsdam, den **12. JAN. 2017**  
Im Auftrag



*Plautz*